



**МИНИСТЕРСТВО ПО УПРАВЛЕНИЮ
ИМУЩЕСТВОМ И ГРАДОСТРОИТЕЛЬНОЙ
ДЕЯТЕЛЬНОСТИ ПЕРМСКОГО КРАЯ**

П Р И К А З

12.12.2023

№ 31-02-1-4-2333

**Об утверждении документации
по планировке территории
для размещения линейного объекта
регионального значения
«Строительство дополнительного
выезда с территории для
размещения особой экономической
зоны промышленно-
производственного типа (Осенцы)»**

В соответствии со статьей 45 Градостроительного кодекса Российской Федерации, постановлением Правительства Российской Федерации от 02 апреля 2022 г. № 575 «Об особенностях подготовки, согласования, утверждения, продления сроков действия документации по планировке территории, градостроительных планов земельных участков, выдачи разрешений на строительство объектов капитального строительства, разрешений на ввод в эксплуатацию», статьей 19 Закона Пермского края от 14 сентября 2011 г. № 805-ПК «О градостроительной деятельности в Пермском крае», пунктами 3.14, 3.81.12 Положения о Министерстве по управлению имуществом и градостроительной деятельности Пермского края, утвержденного постановлением Правительства Пермского края от 15 декабря 2006 г. № 88-п, приказом Министерства по управлению имуществом и градостроительной деятельности Пермского края от 24 июня 2022 г. № 31-02-1-4-1158 «Об утверждении Административного регламента по предоставлению Министерством по управлению имуществом и градостроительной деятельности Пермского края государственной услуги «Подготовка и утверждение документации по планировке территории», на основании обращения Краевого государственного бюджетного учреждения «Управление автомобильных дорог и транспорта» от 22 ноября 2023 г. № 44-001у-06-01исх-501

ПРИКАЗЫВАЮ:

1. Утвердить прилагаемую документацию по планировке территории для размещения линейного объекта регионального значения «Строительство дополнительного выезда с территории для размещения особой экономической



зоны промышленно-производственного типа (Осенцы)» (далее – документация по планировке территории) в составе:

1.1. Том 1. Основная часть проекта планировки территории, шифр 5-1108-ДПТ-ППОЧ;

1.2. Том 3. Основная часть проекта межевания территории, шифр 5-1108-ДПТ-ПМОЧ.

2. Отделу планирования градостроительной деятельности управления градостроительной деятельности Министерства по управлению имуществом и градостроительной деятельности Пермского края (далее – Министерство) в течение 7 дней с даты подписания настоящего приказа обеспечить направление утвержденной документации по планировке территории главе города Перми, главе Пермского муниципального округа Пермского края.

3. Начальнику отдела планирования градостроительной деятельности управления градостроительной деятельности Министерства Кильдибаевой Ю.Н. обеспечить опубликование настоящего приказа в Бюллетене законов Пермского края, правовых актов губернатора Пермского края, Правительства Пермского края, исполнительных органов государственной власти Пермского края, размещение на официальном сайте Министерства и направление настоящего приказа в органы и структурные подразделения согласно приказу Министерства от 20 июня 2019 г. № СЭД-31-02-2-2-689 «О назначении лиц, ответственных за направление нормативных правовых актов Министерства по управлению имуществом и градостроительной деятельности Пермского края».

4. Настоящий приказ вступает в силу через 10 дней после дня его официального опубликования.

5. Контроль за исполнением настоящего приказа оставляю за собой.

Министр



Л.Г. Ведерникова



УТВЕРЖДЕНА
приказом
Министерства по управлению
имуществом и
градостроительной деятельности
Пермского края
от 12.12.2023 № 31-02-1-4-2333

ДОКУМЕНТАЦИЯ ПО ПЛАНИРОВКЕ ТЕРРИТОРИИ
для размещения линейного объекта регионального значения
«Строительство дополнительного выезда с территории для размещения
особой экономической зоны промышленно-производственного типа
(Осенцы)»



Застройщик: Краевое государственное бюджетное учреждение «Управление
автомобильных дорог и транспорта» Пермского края



АО «Институт «Стройпроект»

СОГЛАСОВАНО

Заместитель генерального директора

АО «Институт «Стройпроект»

Марценкевич Р.И.

«20» июня 2023 г.

Строительство дополнительного выезда с территории для
размещения особой экономической зоны промышленно-
производственного типа (Осенцы)

ДОКУМЕНТАЦИЯ ПО ПЛАНИРОВКЕ ТЕРРИТОРИИ

Основная часть проекта планировки территории

Раздел 1 «Проект планировки территории. Графическая часть»

Раздел 2 «Положение о размещении линейного объета»

5-1108-ДПТ-ППОЧ

Том 1

Директор Новгородского филиала



Е. Н. Кузнецов

Руководитель проекта

А. В. Шабалкин

2023


СОГЛАСОВАНО

**Комплексный главный инженер проекта
АО «Институт «Стройпроект»**



_____ М.С. Вихров
«__» _____ 2023 г.



№ тома	Шифр	Наименование материала
Основная часть проекта планировки территории		
1	5-1108-ДПТ-ППОЧ	Раздел 1 «Проект планировки территории. Графическая часть» Раздел 2 «Положение о размещении линейного объекта»
Материалы по обоснованию проекта планировки территории		
2.1	5-1108-ДПТ-ППМО	Раздел 3 «Материалы по обоснованию проекта планировки территории. Графическая часть» Раздел 4 «Материалы по обоснованию проекта планировки территории. Пояснительная записка». Книга 1
2.2	5-1108-ДПТ-ППМО	Приложение к разделу 4 «Материалы по обоснованию проекта планировки территории. Пояснительная записка». Книга 2
Основная часть проекта межевания территории		
3	5-1108-ДПТ-ПМОЧ	Раздел 1 «Проект межевания территории. Графическая часть» Раздел 2 «Проект межевания территории. Текстовая часть»
Материалы по обоснованию проекта межевания территории		
4	5-1108-ДПТ-ПММО	Раздел 3 «Материалы по обоснованию проекта межевания территории. Графическая часть» Раздел 4 «Материалы по обоснованию проекта межевания территории. Пояснительная записка»

Взам. инв. N	Подпись и дата	5-1108-ДПТ-СД							
		Изм.	Кол. уч.	Лист	№ док.	Подпись	Дата		
Инв. N подл.		Состав документации по планировке территории					Стадия	Лист	Листов
							ДПТ	1	1
									
							АО «ИНСТИТУТ «СТРОЙПРОЕКТ» НОВГОРОДСКИЙ ФИЛИАЛ		
		Тех. конпр.	Захаров			14.04.23			
		Н. конпр.	Авхимович			14.04.23			
		Нач. отд.	Захаров			14.04.23			

Обозначение	Наименование	Примечание
5-1108-ДПТ-СД	Состав документации по планировке территории	2
5-1108-ДПТ-ППОЧ-С	Содержание	3
	Раздел 1 «Проект планировки территории. Графическая часть»	
5-1108-ДПТ-ППОЧ-1	Чертеж красных линий М 1:2000	5
5-1108-ДПТ-ППОЧ-2	Чертеж границ зон планируемого размещения линейных объектов М 1:2000	9
5-1108-ДПТ-ППОЧ-3	Чертеж границ зон планируемого размещения линейных объектов, подлежащих реконструкции в связи с изменением их местоположения М 1:2000	13
	Раздел 2 «Положение о размещении линейного объекта»	
5-1108-ДПТ-ППОЧ-Т	Положение о размещении линейного объекта	17
	1 Наименование, основные характеристики и назначение планируемых для размещения линейных объектов, а также линейных объектов, подлежащих реконструкции в связи с изменением их местоположения	17
	1.1 Наименование объекта	17
	1.2 Основные характеристики объекта капитального строительства	17
	1.3 Основные характеристики вспомогательных объектов (временные объездные и притрассовые дороги)	19
	1.4 Основные характеристики объектов, подлежащие реконструкции в связи с изменением их местоположения	21
	2 Перечень субъектов Российской Федерации, перечень муниципальных районов, городских округов в составе субъектов Российской Федерации, перечень поселений, населенных пунктов, внутригородских территорий городов федерального значения, на территориях которых устанавливаются зоны планируемого размещения линейных объектов	29
	3 Перечень координат характерных точек границ зон планируемого размещения линейных объектов	30

Взам. инв. N									
Инв. N подл.									
Подпись и дата									
	Изм.	Кол. уч.	Лист	№ док.	Подпись	Дата	5-1108-ДПТ-ППОЧ-С		
	Нач. отд.		Захаров			14.04.23	Содержание		
	Тех. конпр.		Захаров			14.04.23			
							Статья	Лист	Листов
							ДПТ	1	2
							 АО «ИНСТИТУТ «СТРОЙПРОЕКТ» НОВГОРОДСКИЙ ФИЛИАЛ		
	И. конпр.		Авхимович			14.04.23			

	4 Перечень координат характерных точек границ зон планируемого размещения линейных объектов, подлежащих реконструкции в связи с изменением их местоположения	47
	5 Предельные параметры разрешенного строительства, реконструкции объектов капитального строительства, входящих в состав линейных объектов в границах зон их планируемого размещения	55
	6 Информация о необходимости осуществления мероприятий по защите сохраняемых объектов капитального строительства (здание, строение, сооружение, объекты, строительство которых не завершено), существующих и строящихся на момент подготовки проекта планировки территории, а также объектов капитального строительства, планируемых к строительству в соответствии с ранее утвержденной документацией по планировке территории, от возможного негативного воздействия в связи с размещением линейных объектов	57
	7 Информация о необходимости осуществления мероприятий по сохранению объектов культурного наследия от возможного негативного воздействия в связи с размещением линейных объектов	63
	8 Информация о необходимости осуществления мероприятий по охране окружающей среды	64
	9 Информация о необходимости осуществления мероприятий по защите территории от чрезвычайных ситуаций природного и техногенного характера, в том числе по обеспечению пожарной безопасности и гражданской обороне	69

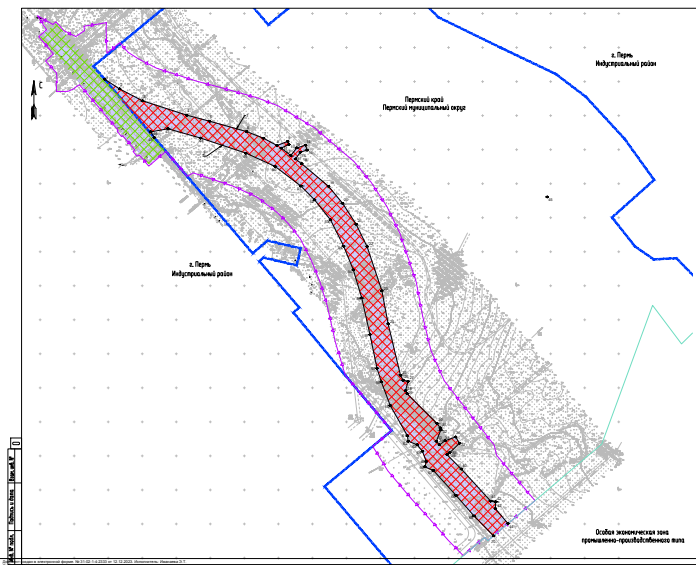
Взам. инв. N	
Подпись и дата	
Инв. N подл.	

								5-1108-ДПТ-ППОЧ-С	Лист
									2



Раздел 1 «Проект планировки территории. Графическая часть»





Объектный кадастровый номер участка	Координаты в К. У. Т. м		
	К. м	У. м	Т. м
1	587050.00	520600.00	520610.00
2	587050.00	520610.00	520620.00
3	587050.00	520620.00	520630.00
4	587050.00	520630.00	520640.00
5	587050.00	520640.00	520650.00
6	587050.00	520650.00	520660.00
7	587050.00	520660.00	520670.00
8	587050.00	520670.00	520680.00
9	587050.00	520680.00	520690.00
10	587050.00	520690.00	520700.00
11	587050.00	520700.00	520710.00
12	587050.00	520710.00	520720.00
13	587050.00	520720.00	520730.00
14	587050.00	520730.00	520740.00
15	587050.00	520740.00	520750.00
16	587050.00	520750.00	520760.00
17	587050.00	520760.00	520770.00
18	587050.00	520770.00	520780.00
19	587050.00	520780.00	520790.00
20	587050.00	520790.00	520800.00
21	587050.00	520800.00	520810.00
22	587050.00	520810.00	520820.00
23	587050.00	520820.00	520830.00
24	587050.00	520830.00	520840.00
25	587050.00	520840.00	520850.00
26	587050.00	520850.00	520860.00
27	587050.00	520860.00	520870.00
28	587050.00	520870.00	520880.00
29	587050.00	520880.00	520890.00
30	587050.00	520890.00	520900.00
31	587050.00	520900.00	520910.00
32	587050.00	520910.00	520920.00
33	587050.00	520920.00	520930.00
34	587050.00	520930.00	520940.00
35	587050.00	520940.00	520950.00
36	587050.00	520950.00	520960.00
37	587050.00	520960.00	520970.00
38	587050.00	520970.00	520980.00
39	587050.00	520980.00	520990.00
40	587050.00	520990.00	521000.00

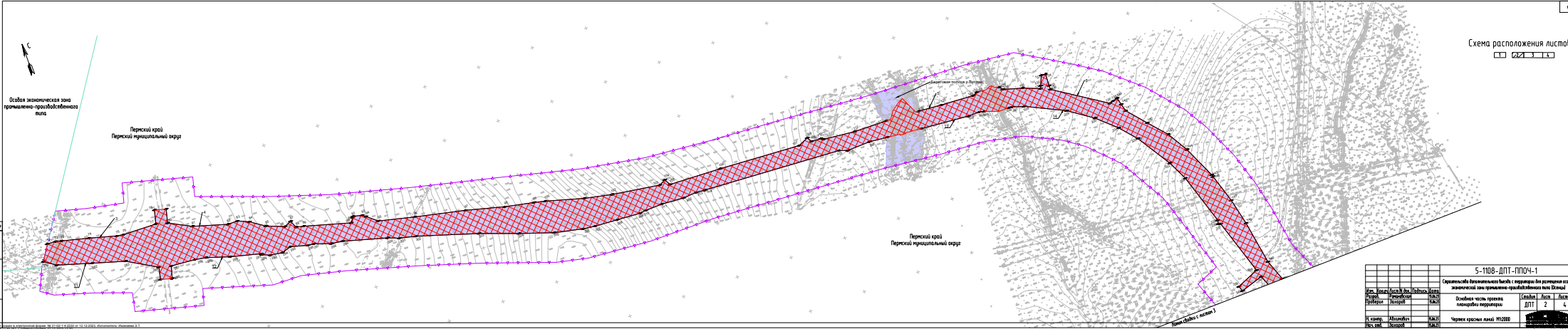
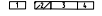
Объектный кадастровый номер участка	Координаты в К. У. Т. м		
	К. м	У. м	Т. м
41	587050.00	521000.00	521010.00
42	587050.00	521010.00	521020.00
43	587050.00	521020.00	521030.00
44	587050.00	521030.00	521040.00
45	587050.00	521040.00	521050.00
46	587050.00	521050.00	521060.00
47	587050.00	521060.00	521070.00
48	587050.00	521070.00	521080.00
49	587050.00	521080.00	521090.00
50	587050.00	521090.00	521100.00
51	587050.00	521100.00	521110.00
52	587050.00	521110.00	521120.00
53	587050.00	521120.00	521130.00
54	587050.00	521130.00	521140.00
55	587050.00	521140.00	521150.00
56	587050.00	521150.00	521160.00
57	587050.00	521160.00	521170.00
58	587050.00	521170.00	521180.00
59	587050.00	521180.00	521190.00
60	587050.00	521190.00	521200.00
61	587050.00	521200.00	521210.00
62	587050.00	521210.00	521220.00
63	587050.00	521220.00	521230.00
64	587050.00	521230.00	521240.00
65	587050.00	521240.00	521250.00
66	587050.00	521250.00	521260.00
67	587050.00	521260.00	521270.00
68	587050.00	521270.00	521280.00
69	587050.00	521280.00	521290.00
70	587050.00	521290.00	521300.00
71	587050.00	521300.00	521310.00
72	587050.00	521310.00	521320.00
73	587050.00	521320.00	521330.00
74	587050.00	521330.00	521340.00
75	587050.00	521340.00	521350.00
76	587050.00	521350.00	521360.00
77	587050.00	521360.00	521370.00
78	587050.00	521370.00	521380.00
79	587050.00	521380.00	521390.00
80	587050.00	521390.00	521400.00

Объектный кадастровый номер участка	Координаты в К. У. Т. м		
	К. м	У. м	Т. м
81	587050.00	521400.00	521410.00
82	587050.00	521410.00	521420.00
83	587050.00	521420.00	521430.00
84	587050.00	521430.00	521440.00
85	587050.00	521440.00	521450.00
86	587050.00	521450.00	521460.00
87	587050.00	521460.00	521470.00
88	587050.00	521470.00	521480.00
89	587050.00	521480.00	521490.00
90	587050.00	521490.00	521500.00
91	587050.00	521500.00	521510.00
92	587050.00	521510.00	521520.00
93	587050.00	521520.00	521530.00
94	587050.00	521530.00	521540.00
95	587050.00	521540.00	521550.00
96	587050.00	521550.00	521560.00
97	587050.00	521560.00	521570.00
98	587050.00	521570.00	521580.00
99	587050.00	521580.00	521590.00
100	587050.00	521590.00	521600.00
101	587050.00	521600.00	521610.00
102	587050.00	521610.00	521620.00
103	587050.00	521620.00	521630.00
104	587050.00	521630.00	521640.00
105	587050.00	521640.00	521650.00
106	587050.00	521650.00	521660.00
107	587050.00	521660.00	521670.00
108	587050.00	521670.00	521680.00
109	587050.00	521680.00	521690.00
110	587050.00	521690.00	521700.00

Объектный кадастровый номер участка	Координаты в К. У. Т. м		
	К. м	У. м	Т. м
111	587050.00	521700.00	521710.00
112	587050.00	521710.00	521720.00
113	587050.00	521720.00	521730.00
114	587050.00	521730.00	521740.00
115	587050.00	521740.00	521750.00
116	587050.00	521750.00	521760.00
117	587050.00	521760.00	521770.00
118	587050.00	521770.00	521780.00
119	587050.00	521780.00	521790.00
120	587050.00	521790.00	521800.00
121	587050.00	521800.00	521810.00
122	587050.00	521810.00	521820.00
123	587050.00	521820.00	521830.00
124	587050.00	521830.00	521840.00
125	587050.00	521840.00	521850.00
126	587050.00	521850.00	521860.00
127	587050.00	521860.00	521870.00
128	587050.00	521870.00	521880.00
129	587050.00	521880.00	521890.00
130	587050.00	521890.00	521900.00
131	587050.00	521900.00	521910.00
132	587050.00	521910.00	521920.00
133	587050.00	521920.00	521930.00
134	587050.00	521930.00	521940.00
135	587050.00	521940.00	521950.00
136	587050.00	521950.00	521960.00
137	587050.00	521960.00	521970.00
138	587050.00	521970.00	521980.00
139	587050.00	521980.00	521990.00
140	587050.00	521990.00	522000.00

Объектный кадастровый номер участка	Координаты в К. У. Т. м		
	К. м	У. м	Т. м
141	587050.00	522000.00	522010.00
142	587050.00	522010.00	522020.00
143	587050.00	522020.00	522030.00
144	587050.00	522030.00	522040.00
145	587050.00	522040.00	522050.00
146	587050.00	522050.00	522060.00
147	587050.00	522060.00	522070.00
148	587050.00	522070.00	522080.00
149	587050.00	522080.00	522090.00
150	587050.00	522090.00	522100.00
151	587050.00	522100.00	522110.00
152	587050.00	522110.00	522120.00
153	587050.00	522120.00	522130.00
154	587050.00	522130.00	522140.00
155	587050.00	522140.00	522150.00
156	587050.00	522150.00	522160.00
157	587050.00	522160.00	522170.00
158	587050.00	522170.00	522180.00
159	587050.00	522180.00	522190.00
160	587050.00	522190.00	522200.00
161	587050.00	522200.00	522210.00
162	587050.00	522210.00	522220.00
163	587050.00	522220.00	522230.00
164	587050.00	522230.00	522240.00
165	587050.00	522240.00	522250.00
166	587050.00	522250.00	522260.00
167	587050.00	522260.00	522270.00
168	587050.00	522270.00	522280.00
169	587050.00	522280.00	522290.00
170	587050.00	522290.00	522300.00

Объектный кадастровый номер участка	Координаты в К. У. Т. м		
	К. м	У. м	Т. м
171	587050.00	522300.00	522310.00
172	587050.00	522310.00	522320.00
173	587050.00	522320.00	522330.00
174	587050.00	522330.00	522340.00
175	587050.00	522340.00	522350.00
176	587050.00	522350.00	522360.00
177	587050.00	522360.00	522370.00
178	587050.00	522370.00	522380.00
179	587050.00	522380.00	522390.00
180	587050.00	522390.00	522400.00
181	587050.00	522400.00	522410.00
182	587050.00	522410.00	522420.00
183	587050.00	522420.00	522430.00
184	587050.00	522430.00	522440.00
185	587050.00	522440.00	522450.00
186	587050.00	522450.00	522460.00
187	587050.00	522460.00	522470.00
188	587050.00	522470.00	522480.00
189	587050.00	522480.00	522490.00
190	587050.00	522490.00</	



				5-1108-ДПТ-ПП04-1			
				Средствами Размещения Вещей с территории для размещения объектов ландшафтной экологической-производственного типа (ЛЭП)			
Имя	Имя И. О.	Имя	Имя	Имя	Имя	Имя	Имя
Имя	Имя	Имя	Имя	Имя	Имя	Имя	Имя
				Область часть территории ландшафтной экологической-производственного типа (ЛЭП)			
Имя	Имя	Имя	Имя	Имя	Имя	Имя	Имя
Имя	Имя	Имя	Имя	Имя	Имя	Имя	Имя
				Чертеж выполнен в масштабе 1:2000			

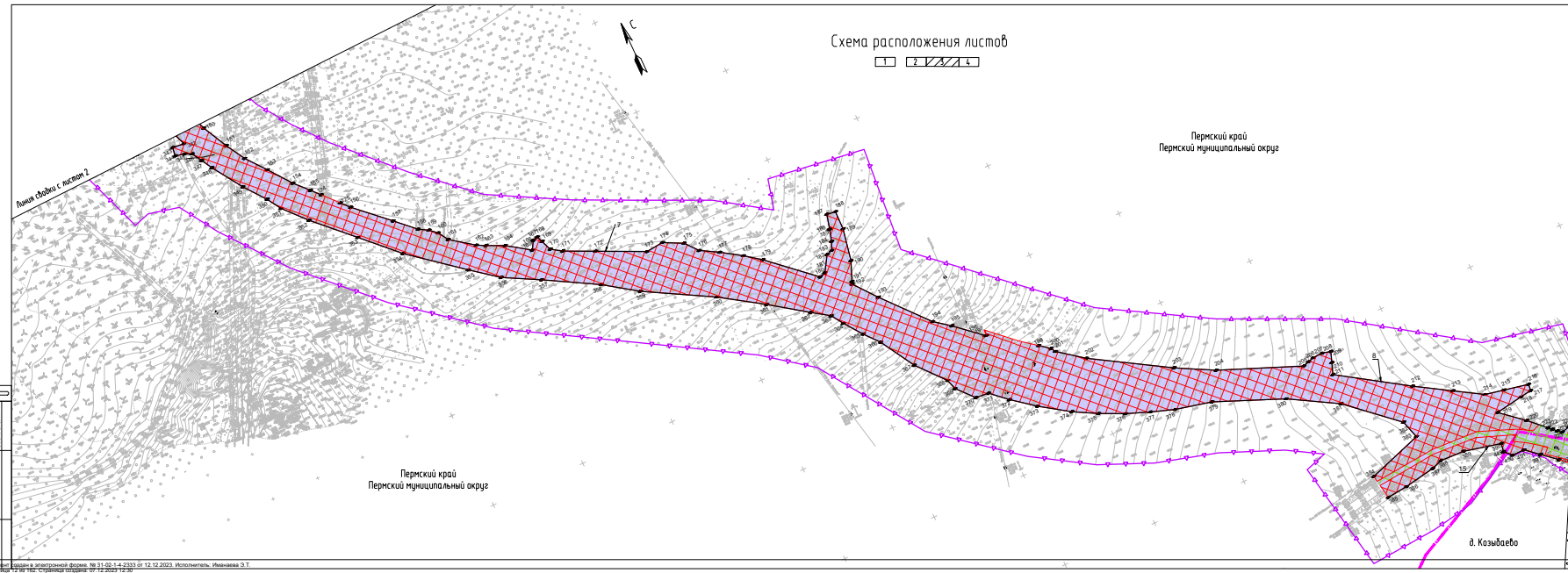


Схема расположения листов

- 1
- 2
- 3
- 4

Линия фидера с листом 2

Пермский край
Пермский муниципальный округ

Пермский край
Пермский муниципальный округ

д. Козыбаево

5-1108-ДПТ-ППОЧ-1					
Строительство дополнительного выезда с территории для размещения особой экономической зоны промышленно-производственного типа (ОЭЗ)					
Изм.	Кол-во	Лист № док.	Подпись	Дата	
Разработчик	Рачинская	Закороб	Б.В.З.	Б.В.З.	
Исполнитель	Авхимович	Закороб	Б.В.З.	Б.В.З.	

Основная часть проекта планировки территории		Специальное ДПТ	
Специальное ДПТ	Лист	Лист	Лист
3	3	4	4

Чертеж красных линий МЭ2000	
-----------------------------	--

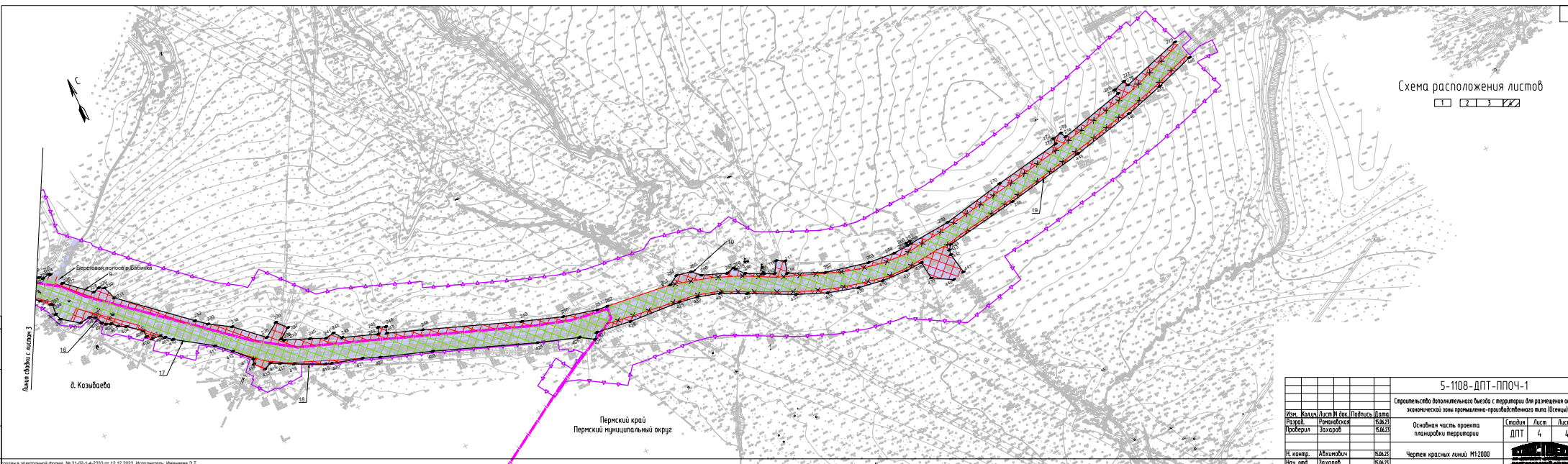


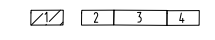
Схема расположения листов
 1 2 3 4

				5-1108-ДПТ-ППОЧ-1	
				Спроектировано дополнительное выделение территории для размещения объектов экономической зоны промышленно-производственного типа (Исменен)	
Изм.	Кол-во	Лист	№ Док.	Подпись	Дата
Разработчик	Резникова				15.03.23
Проверил	Захаров				15.03.23
				Основная часть проекта планировки территории	
				Сетка	
				ДПТ	
				Лист	
				4	
				Листов	
				4	
Ил. контр.	Акимович				15.03.23
Нач. отд.	Возгаров				15.03.23
				Чертеж красных линий МЭ2000	

0
 1
 2
 3
 4
 5
 6
 7
 8
 9
 10
 11
 12
 13
 14
 15
 16
 17
 18
 19
 20
 21
 22
 23
 24
 25
 26
 27
 28
 29
 30
 31
 32
 33
 34
 35
 36
 37
 38
 39
 40
 41
 42
 43
 44
 45
 46
 47
 48
 49
 50
 51
 52
 53
 54
 55
 56
 57
 58
 59
 60
 61
 62
 63
 64
 65
 66
 67
 68
 69
 70
 71
 72
 73
 74
 75
 76
 77
 78
 79
 80
 81
 82
 83
 84
 85
 86
 87
 88
 89
 90
 91
 92
 93
 94
 95
 96
 97
 98
 99
 100

Составлен в электронной форме. № 31-03-14-2023 от 12.12.2023. Исполнитель: "Ирикарма" О.Т.
 19:04:18, Структурное подразделение от 12.2023 12:58

Схема расположения листов



г. Пермь
Индустриальный район

Пермский край
Пермский муниципальный округ

г. Пермь
Индустриальный район

УСЛОВНЫЕ ОБОЗНАЧЕНИЯ

Утвержденные позиции

- Границы территории, в отношении которой осуществляется подготовка проекта планировки
- Границы зон планируемого размещения линейных объектов
- Граница зоны планируемого размещения объектов капитального строительства
- Границы зон планируемого размещения линейных объектов (строительство временных объездных и прицепных дорог)
- Номера характерных точек границ зон планируемого размещения линейных объектов, в том числе точек начала и окончания, точек изменения описания границ таких зон
- Обозначение контуров зон планируемого размещения линейных объектов (согласно Положению о размещении линейных объектов, Таблица 5.1)
- Обозначение контуров зон планируемого размещения линейных объектов (строительство временных объездных и прицепных дорог), (согласно Положению о размещении линейных объектов, Таблица 5.2)
- Прочие
 - Границы муниципальных образований
 - Границы населенных пунктов


Примечания

1. Топографический план составлен по материалам инженерно-геодезических изысканий, выполненных ООО «Уралстройизыскания» в декабре 2022г.
2. Система координат – МСК-59 зона2.
3. Система высот Балтийская 1977г.
4. Материалы документации по планировке территории разработаны на съемке масштаба 1:1000.

		5-1108-ДПТ-ППОЧ-2			
		Строительство дополнительного въезда с территории для размещения особой экономической зоны промышленно-производственного типа (Осенцы)			
Изм.	Кол-во	Лист	И. док.	Подпись	Дата
Разработ.	Романовская	15.06.23			
Проверил	Захаров	15.06.23			
		Основная часть проекта планировки территории		Стадия	Лист
				ДПТ	1
				Листов	4
Н. контр.	Абхимович	15.06.23			
Нач. отд.	Захаров	15.06.23			
		Чертеж границ зон планируемого размещения линейных объектов - М 1:2000			

№, № подл., Подпись и дата, Визы шиф. №

Схема расположения листов



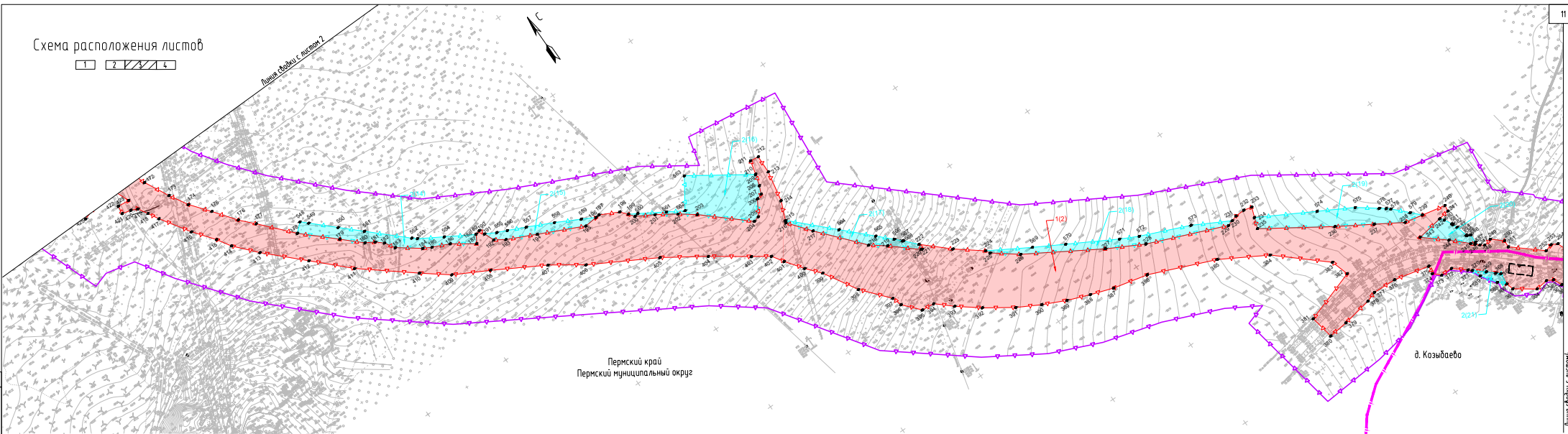
Пермский край
Пермский муниципальный округ

Пермский край
Пермский муниципальный округ

				5-1108-ДПТ-ППОЧ-2			
				Сервисное топографическое бюро с лицензией на выполнение работ в области геодезии, картографии и кадастра			
				Осуществление работ по созданию топографических плановых и геодезических работ			
				ДПТ		2 4	
				Чертеж составлен на основании			
				фотоснимков аэрофотосъемки			

Схема расположения листов

1 2 3 4



Пермский край
Пермский муниципальный округ

5-1108-ДПТ-ППОЧ-2

Строительство дополнительного выезда с территории для размещения особой экономической зоны промышленно-производственного типа (Осенцы)

Изм.	Колуч.	Лист	И. док.	Подпись	Дата	Статус	Лист	Листов
Разраб.	Рожановская				15.06.23	Основная часть проекта планировки территории	3	4
Проберил	Захаров				15.06.23			
И. контр.	Абхимович				15.06.23	Чертеж границ зон планируемого размещения линейных объектов - М2000	3	4
Нач. отд.	Захаров				15.06.23			

Листы связаны с листом 11

0

Имя файла: 01.12.2023 12:30

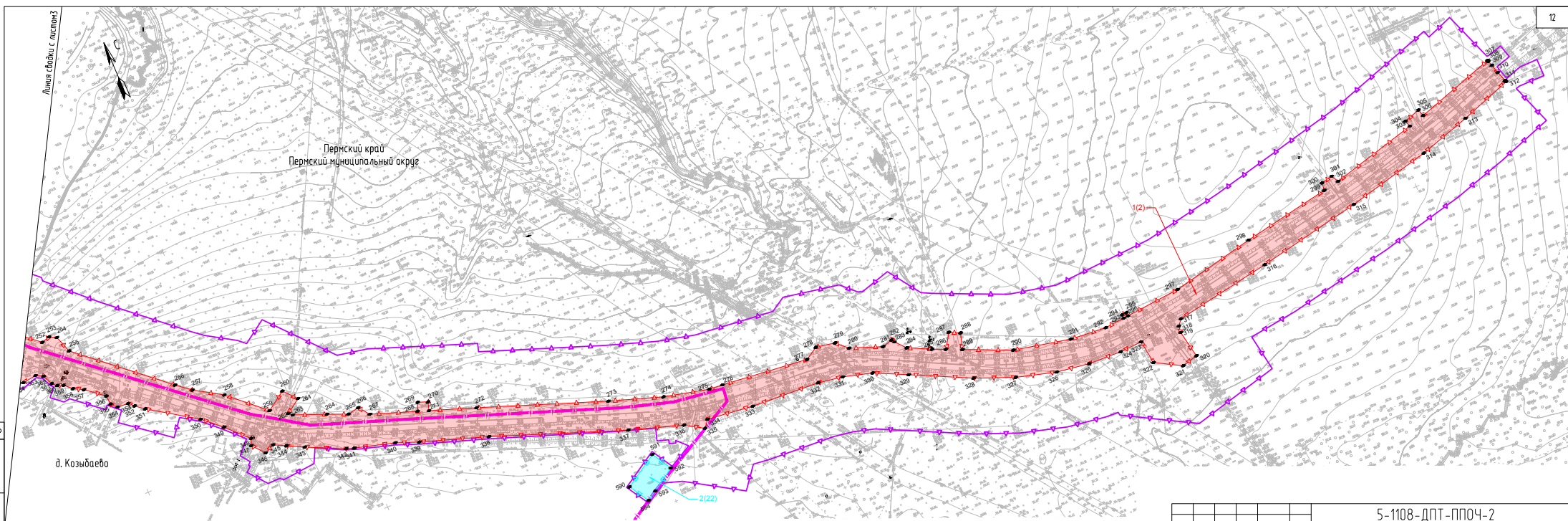


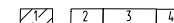
Схема расположения листов

1 2 3 4

					5-1108-ДПТ-ППОЧ-2					
					Строительство дополнительного въезда с территории для размещения особой экономической зоны промышленно-производственного типа (Осенцы)					
Изм.	Колуч	Лист	№ док.	Подпись	Дата	Основная часть проекта планировки территории				
Разраб.	Романовская				15.06.23					
Проверил	Захаров				15.06.23					
						Статья	Лист	Листов		
						ДПТ	4	4		
Н. контр.	Авхимович				15.06.23	Чертеж границ зон планируемого размещения линейных объектов М:2000				
Нач. отд.	Захаров				15.06.23					



Схема расположения листов



г. Пермь
Индустриальный район

Пермский край
Пермский муниципальный округ

г. Пермь
Индустриальный район

УСЛОВНЫЕ ОБОЗНАЧЕНИЯ

Утверждаемые позиции

- Границы территории, в отношении которой осуществляется подготовка проекта планировки
- Границы зон планируемого размещения линейных объектов, подлежащих реконструкции в связи с изменением их местоположения
- Обозначение контуров зон планируемого размещения линейных объектов, подлежащих реконструкции в связи с изменением их местоположения
- Номера характерных точек границ зон планируемого размещения линейных объектов, подлежащих реконструкции в связи с изменением их местоположения

Прочие

- Границы муниципальных образований
- Границы населенных пунктов


Примечания

1. Топографический план составлен по материалам инженерно-геодезических изысканий, выполненных ООО «Уралгеоизыскания» в декабре 2022г.
2. Система координат – МСК-59 Зона2.
3. Система высот Балтийская 1977г.
4. Материалы документации по планировке территории разработаны на съемке масштаба 1:1000.

				5-1108-ДПТ-ППОЧ-3		
				Строительство дополнительного въезда с территории для размещения особой экономической зоны промышленно-производственного типа (Осенцы)		
Изм.	Кол-во	Лист N док.	Подпись	Дата		
Разработ.	Романовская			15.06.23	Основная часть проекта планировки территории	Страницы ДПТ
Проверил	Захаров			15.06.23		
Н. контр.	Абхимович			15.06.23	Через границы зон планируемого размещения линейных объектов, подлежащих реконструкции в связи с изменением их местоположения М 1:2000	
Нач. отд.	Захаров			15.06.23		



№, № подл., Подпись и дата, Визы, №

Схема расположения листов


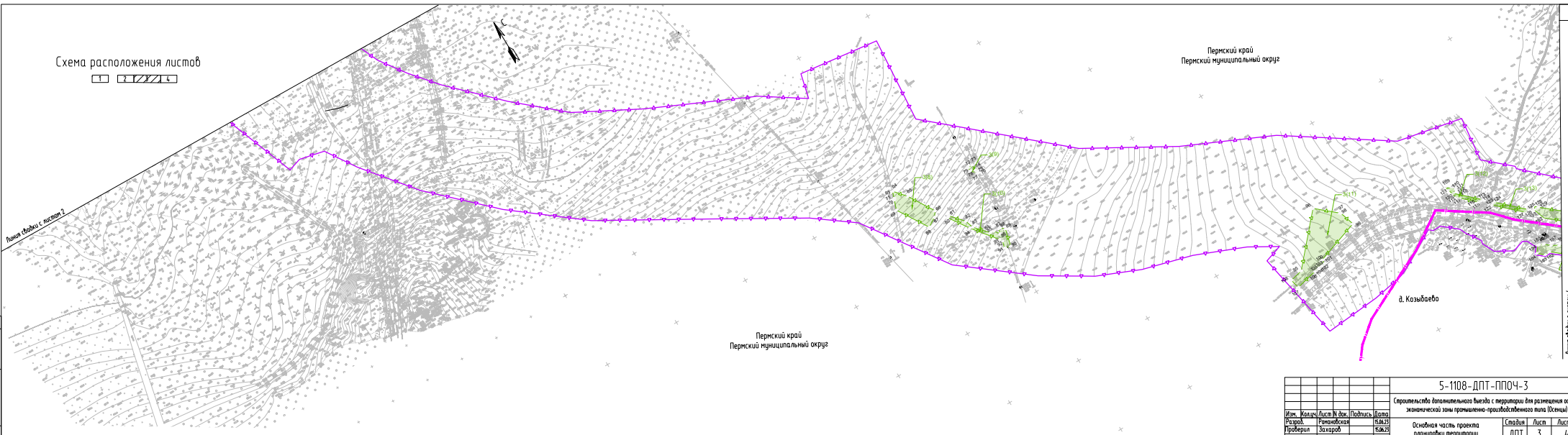
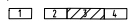
Перский край
 Перский муниципальный округ

Перский край
 Перский муниципальный округ

						5-1108-ДПТ-ГП04-3			
								Сервисный документация в виде с территории для размещения объектов	
								защитной или охранной территории от объектов	
Имя	Иванов	Иванов	Иванов	Иванов	Иванов	Иванов	Иванов	Иванов	Иванов
Фамилия	Иванов	Иванов	Иванов	Иванов	Иванов	Иванов	Иванов	Иванов	Иванов
								Особенность территории	
								ДПТ 2 4	
								Число листов по количеству территории	
								Число листов по количеству территории	
								Число листов по количеству территории	

Лист 1 из 1

Схема расположения листов



Листы сданы с листом 2

Пермский край
Пермский муниципальный округ

Пермский край
Пермский муниципальный округ

д. Козьмеево

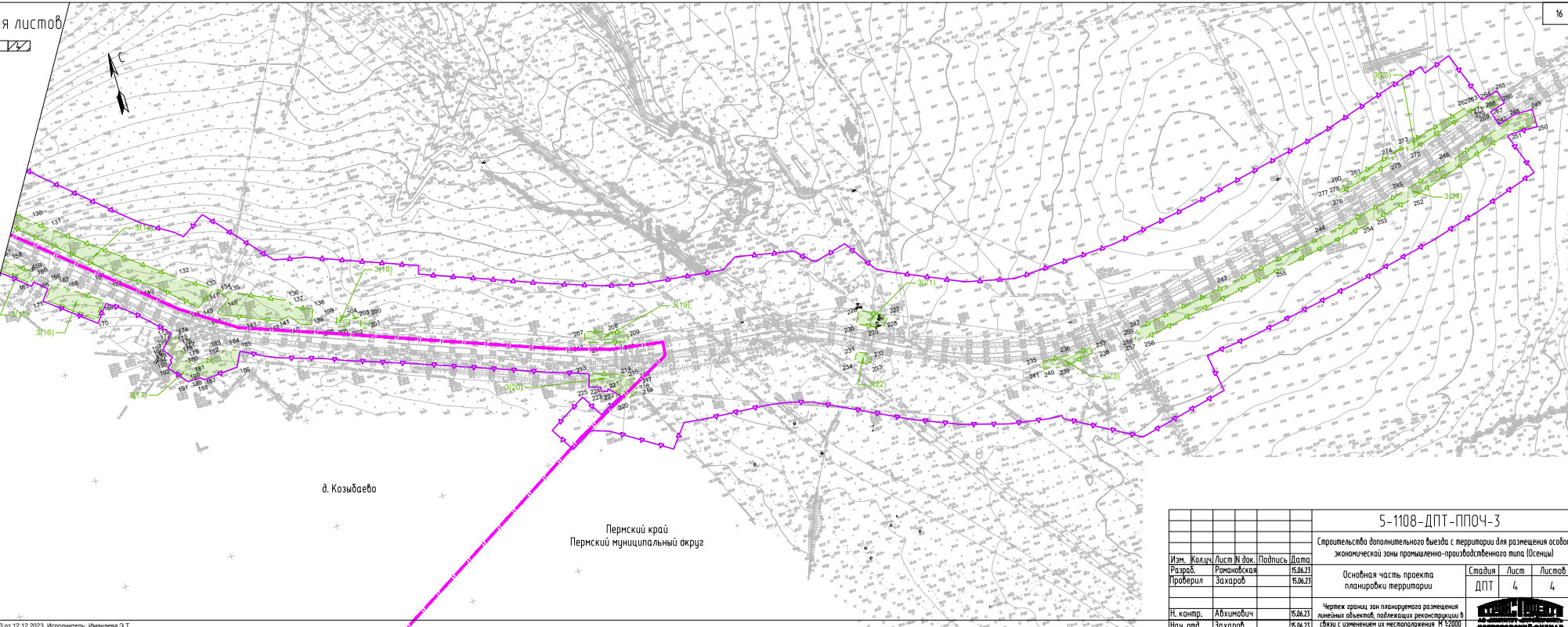
					5-1108-ДПТ-ПП04-3					
					Строительство дополнительного выезда с территории для размещения особой экономической зоны промышленно-производственного типа (Осечки)					
Изм.	Кол-во	Лист	И. Док.	Подпись	Дата					
Разраб.	Рябицкая				05.03					
Проектир.	Захаров				05.03					
						Основная часть проекта планировки территории		Специал.	Лист	Листов
						ДПТ		3	4	
И. контр.	Абихинвич				05.03					
Нач. отд.	Захаров				05.03					
						Чертеж границ зон планируемого размещения объектов объектов, подлежащих регистрации в Едином государственном реестре недвижимости				
						Лист с изменениями по местоположению № 01001				

Схема расположения листов

- 1 2 3 4



Линия раздела с листом 2



д. Козыбаево

Пермский край
Пермский муниципальный округ

5-1108-ДПТ-ППОЧ-3

Строительство дополнительного выезда с территории для размещения особой экономической зоны промышленно-производственного типа (Осенцы)

Изм.	Кол-во	Лист № док.	Подпись	Дата	Основная часть проекта планировки территории	Стадия	Лист	Листов
Разраб.	1	Романовская		15.06.23				
Проверил	1	Захаров		15.06.23				
Н. контр.	1	Абхимонович		15.06.23	Чертёж границ зон планируемого размещения линейных объектов, подлежащих регистрации в связи с изменением их местоположения № 12/2008			
Нач. отд.	1	Захаров		15.06.23				



Раздел 2 «Положение о размещении линейного объекта»



1 НАИМЕНОВАНИЕ, ОСНОВНЫЕ ХАРАКТЕРИСТИКИ И НАЗНАЧЕНИЕ ПЛАНИРУЕМЫХ ДЛЯ РАЗМЕЩЕНИЯ ЛИНЕЙНЫХ ОБЪЕКТОВ, А ТАКЖЕ ЛИНЕЙНЫХ ОБЪЕКТОВ, ПОДЛЕЖАЩИХ РЕКОНСТРУКЦИИ В СВЯЗИ С ИЗМЕНЕНИЕМ ИХ МЕСТОПОЛОЖЕНИЯ

1.1 Наименование объекта

Наименование объекта, в отношении которого разработана настоящая документация, согласно Государственному контракту на проектирование: «Строительство дополнительного выезда с территории для размещения особой экономической зоны промышленно-производственного типа (Осенцы)».

Проектируемый объект, согласно заданию на проектирование (Приложение 1 к тому 5-1108-ДПТ-ППМО) разделен на этапы строительства:

1 этап - строительство автомобильной дороги от ул. Промышленная до территории особой экономической зоны промышленно-производственного типа;

2 этап - строительство автомобильной дороги от территории особой экономической зоны промышленно-производственного типа до д. Козыбаево Пермского муниципального округа Пермского края;

3 этап - реконструкция существующей автомобильной дороги от д. Козыбаево Пермского муниципального округа Пермского края до автомобильной дороги Р-242 Пермь – Екатеринбург.

1.2 Основные характеристики объекта капитального строительства

В соответствии с действующими нормативными документами, исходными данными, сложившейся застройкой и другими факторами, принятые технические параметры объекта капитального строительства: «Строительство дополнительного выезда с территории для размещения особой экономической зоны промышленно-производственного типа (Осенцы)» представлены в Таблице 1.


Изм.	Колуч	Лист	N док.	Подпись	Дата	5-1108-ДПТ-ППОЧ-Т			
									Изм.
Нач. отд.	Захаров				15.06.23	Положение о размещении линейного объекта	Статия	Лист	Листов
Тех. конпр.	Захаров				15.06.23		ДПТ	1	56
И.контр.	Авхимович				15.06.23				

Таблица 1. Основные технические показатели проектируемого объекта капитального строительства (автомобильная дорога)

№ п/п	Технико-экономические показатели	Характеристика
1	Категория объекта	1 Этап строительства (новое строительство) – IV категория; 2 Этап строительства (новое строительство) – IV категория; 3 Этап (реконструкция) – IV категория (вне границ населенных пунктов), основная улица в сельском поселении (в границах д. Козыбаево)
2	Протяженность	Общая протяженность -6,335 км 1 этап строительства (новое строительство) – 1,051 км; 2 этап строительства (новое строительство) – 3,743 км; 3 этап строительства (реконструкция) – 1,541 км.
3	Проектная мощность	Не устанавливается
4	Пропускная способность	1 этап – 2100 авт/ч 2 этап – 1800 авт/ч 3 этап – 1350 авт/ч
5	Грузонапряженность	1 этап – 92 т/ч 2 этап – 24 т/ч 3 этап – 25 т/ч
6	Интенсивность движения	Перспективная интенсивность движения на 2044 г. - 1 этап – 1904 прив. ед./сут; - 2 этап – 1015 прив. ед./сут; - 3 этап – 1087 прив. ед./сут.

**Границы этапов строительства обозначены на чертеже 5-1108-ДПТ-ППМО-1, том 5-1108-ДПТ-ППМО.*

Назначение – перевозка автомобилями пассажиров и грузов, обеспечивающих круглогодичное, непрерывное, безопасное и удобное движение автомобилей с расчетными скоростями и нагрузками.

По Общероссийскому классификатору основных фондов ОК 013-2014 (СНС 2008) – 220.42.11.10.121 «Дорога автомобильная с усовершенствованным капитальным типом дорожного покрытия».

Взам. инв. N
Подпись и дата
Инв. N подл.

5-1108-ДПТ-ППОЧ-Т

Лист

2

Таблица 1а. Основные технические показатели проектируемого объекта капитального строительства (Локальное очистное сооружение)

№ п/п	Технико-экономические показатели	Характеристика
1	Категория объекта	Не устанавливается
2	Протяженность	Не устанавливается
3	Проектная мощность	864 л/сут.
4	Пропускная способность	Расход 10 л/с
5	Грузонапряженность	Не устанавливается
6	Интенсивность движения	Не устанавливается

Назначение – для очистки сточных вод, отведенных с дорожного полотна автодорог от взвешенных веществ и нефтепродуктов.

Санитарно-защитная зона – 20м.

1.3 Основные характеристики вспомогательных объектов (временные объездные и притрассовые дороги)

В соответствии с действующими нормативными документами, исходными данными, сложившейся застройкой и другими факторами, принятые технические параметры проектируемых временных объездных и притрассовых дорог в составе линейного: «Строительство дополнительного выезда с территории для размещения особой экономической зоны промышленно-производственного типа (Осенцы)» представлены в Таблице 2 и Таблице 3.

Взам. инв. N	
Подпись и дата	
Инв. N подл.	

Изм.	Код уч.	Лист	N док.	Подпись	Дата

5-1108-ДПТ-ППОЧ-Т

Лист

3



Таблица 2. Основные технические показатели временной объездной дороги

№ п/п	Технико-экономические показатели	Характеристика
1	Категория объекта	V категория
2	Протяженность	Общая протяженность – 138м - Временная объездная дорога №1 - 65 м; - Временная объездная дорога №2 - 73 м;
3	Проектная мощность	Не устанавливается
4	Пропускная способность	Не устанавливается
5	Грузонапряженность	Не устанавливается
6	Интенсивность движения	До 200 авт./сут.

**Временные объездные дороги обозначены на чертеже 5-1108-ДПТ-ППМО-7, том 5-1108-ДПТ-ППМО.*

Назначение - Для обеспечения проезда транзитного транспорта и непрерывного технологического цикла ведения работ при реконструкции существующей автомобильной дороги (сооружение с кадастровым номером 59:32:3960006:7010, участок автомобильной дороги «Пермь – Екатеринбург» – Козыбаево, 3 этап строительства), на период строительства водопропускных труб в полосе постоянного отвода автомобильной дороги.

Таблица 3. Основные технические показатели временных притрассовых автомобильных дорог

№ п/п	Технико-экономические показатели	Характеристика
1	Категория объекта	Не устанавливается

Взам. инв. N	
Подпись и дата	
Инв. N подл.	

Изм.	Код уч.	Лист	№ док.	Подпись	Дата

5-1108-ДПТ-ШОЧ-Т

Лист

4



№ п/п	Технико-экономические показатели	Характеристика
2	Протяженность	Общая протяженность -3,222 км - Притрассовая дорога №1 – 0,572 км; - Притрассовая дорога №2 – 1,392 км; - Притрассовая дорога №3 – 1,258 км.
3	Проектная мощность	Не устанавливается
4	Пропускная способность	Не устанавливается
5	Грузонапряженность	Не устанавливается
6	Интенсивность движения	Не устанавливается

**Притрассовые автомобильные дороги обозначены на чертеже 5-1108-ДПТ-ППМО-7, том 5-1108-ДПТ-ППМО.*

Назначение - обеспечения подвоза грунтов из выемки, карьеров; материалов и конструкций к местам производства работ для строительства автомобильной дороги IV категории (объекта капитального строительства): земляного полотна, искусственных сооружений, переустройству инженерных коммуникаций.

1.4 Основные характеристики объектов, подлежащих реконструкции в связи с изменением их местоположения

В соответствии с действующими нормативными документами, исходными данными, сложившейся застройкой и другими факторами, принятые технические параметры объектов, подлежащие реконструкции в связи с изменением их местоположения в составе линейного объекта: «Строительство дополнительного выезда с территории для размещения особой экономической зоны промышленно-производственного типа (Осенцы)» представлены в Таблице 4.

Взам. инв. N	
Подпись и дата	
Инв. N подл.	

									5-1108-ДПТ-ШОЧ-Т	Лист
										5

Таблица 4. Основные технические показатели объектов, подлежащих реконструкции в связи с изменением их местоположения

№ п/п	Технико-экономические показатели	Характеристика
1 Водовод (1 этап строительства)		
1	Категория объекта	Не устанавливается
2	Протяженность участка реконструкции	132.13 м
3	Проектная мощность (основные характеристики)	Сталь 300 мм
4	Пропускная способность	Не устанавливается
5	Грузонапряженность	Не устанавливается
6	Интенсивность движения	Не устанавливается
7	Назначение	Обеспечение непрерывного производства АО «СИБУР-Химпром»
2 Водовод (1 этап строительства)		
1	Категория объекта	Не устанавливается
2	Протяженность участка реконструкции	104.12 м
3	Проектная мощность (основные характеристики)	Сталь 150 мм
4	Пропускная способность	Не устанавливается
5	Грузонапряженность	Не устанавливается
6	Интенсивность движения	Не устанавливается
7	Назначение	Обеспечение непрерывного производства АО «СИБУР-Химпром»
3 Водовод (1 этап строительства)		
1	Категория объекта	Не устанавливается

Взам. инв. N

Подпись и дата

Инв. N подл.

5-1108-ДПТ-ШОЧ-Т

Лист

6



№ п/п	Технико-экономические показатели	Характеристика
2	Протяженность участка реконструкции	73.75 м
3	Проектная мощность (основные характеристики)	Сталь 500 мм
4	Пропускная способность	Не устанавливается
5	Грузонапряженность	Не устанавливается
6	Интенсивность движения	Не устанавливается
7	Назначение	Обеспечение непрерывного производства АО «СИБУР-Химпром»
4 Водовод (1 этап строительства)		
1	Категория объекта	Не устанавливается
2	Протяженность участка реконструкции	64.35 м
3	Проектная мощность (основные характеристики)	Сталь 400 мм
4	Пропускная способность	Не устанавливается
5	Грузонапряженность	Не устанавливается
6	Интенсивность движения	Не устанавливается
7	Назначение	Обеспечение непрерывного производства АО «СИБУР-Химпром»
5 Канализация (1 этап строительства)		
1	Категория объекта	Не устанавливается
2	Протяженность участка реконструкции	48.76 м
3	Проектная мощность (основные характеристики)	ж. б. 600 мм
4	Пропускная способность	Не устанавливается

Взам. инв. N

Подпись и дата

Инв. N подл.

5-1108-ДПТ-ШОЧ-Т

Лист

7

№ п/п	Технико-экономические показатели	Характеристика
5	Грузонапряженность	Не устанавливается
6	Интенсивность движения	Не устанавливается
7	Назначение	Обеспечение непрерывного производства АО «СИБУР-Химпром»
6 Канализация (1 этап строительства)		
1	Категория объекта	Не устанавливается
2	Протяженность участка реконструкции	44.63 м
3	Проектная мощность (основные характеристики)	Керамика 200 мм
4	Пропускная способность	Не устанавливается
5	Грузонапряженность	Не устанавливается
6	Интенсивность движения	Не устанавливается
7	Назначение	Обеспечение непрерывного производства АО «СИБУР-Химпром»
7 Канализация (1 этап строительства)		
1	Категория объекта	Не устанавливается
2	Протяженность участка реконструкции	71.30 м
3	Проектная мощность (основные характеристики)	Керамика 250 мм
4	Пропускная способность	Не устанавливается
5	Грузонапряженность	Не устанавливается
6	Интенсивность движения	Не устанавливается
7	Назначение	Обеспечение непрерывного производства АО «СИБУР-Химпром»
8 Канализация (1 этап строительства)		
1	Категория объекта	Не устанавливается

Взам. инв. N

Подпись и дата

Инв. N подл.

5-1108-ДПТ-ШОЧ-Т

Лист

8

№ п/п	Технико-экономические показатели	Характеристика
2	Протяженность участка реконструкции	70.07 м
3	Проектная мощность (основные характеристики)	ж. б. 600 мм
4	Пропускная способность	Не устанавливается
5	Грузонапряженность	Не устанавливается
6	Интенсивность движения	Не устанавливается
7	Назначение	Обеспечение непрерывного производства АО «СИБУР-Химпром»
9 Канализация (1 этап строительства)		
1	Категория объекта	Не устанавливается
2	Протяженность участка реконструкции	74.62 м
3	Проектная мощность (основные характеристики)	ж. б. 1000 мм
4	Пропускная способность	Не устанавливается
5	Грузонапряженность	Не устанавливается
6	Интенсивность движения	Не устанавливается
7	Назначение	Обеспечение непрерывного производства АО «СИБУР-Химпром»
10 Волоконно-оптическая линия связи (1 этап строительства)		
1	Категория объекта	Не устанавливается
2	Протяженность участка реконструкции	75.11 м
3	Проектная мощность (основные характеристики)	ВОЛС
4	Пропускная способность	Не устанавливается

Взам. инв. N

Подпись и дата

Инв. N подл.

5-1108-ДПТ-ШОЧ-Т

Лист

9



№ п/п	Технико-экономические показатели	Характеристика
5	Грузонапряженность	Не устанавливается
6	Интенсивность движения	Не устанавливается
7	Назначение	Для обеспечения связи
18 Воздушная ЛЭП (2 этап строительства)		
1	Категория объекта	Не устанавливается
2	Протяженность участка реконструкции	135.71м
3	Проектная мощность (основные характеристики)	0.4кВ
4	Пропускная способность	Не устанавливается
5	Грузонапряженность	Не устанавливается
6	Интенсивность движения	Не устанавливается
7	Назначение	Электроснабжение частного жилого дома
19 Воздушная ЛЭП (3 этап строительства)		
1	Категория объекта	Не устанавливается
2	Протяженность участка реконструкции	Общая протяженность - 434.65м Участок 12(1) – 268.33м Участок 12(2) – 166.32м
3	Проектная мощность (основные характеристики)	6 кВ
4	Пропускная способность	Не устанавливается
5	Грузонапряженность	Не устанавливается
6	Интенсивность движения	Не устанавливается
7	Назначение	Для обеспечения электроснабжения ИП Коваленко О.А.

Взам. инв. N

Подпись и дата

Инв. N подл.

Изм.	Код уч.	Лист	№ док.	Подпись	Дата

5-1108-ДПТ-ШОЧ-Т

Лист

10



№ п/п	Технико-экономические показатели	Характеристика
20 Воздушная ЛЭП (3 этап строительства)		
1	Категория объекта	Не устанавливается
2	Протяженность участка реконструкции	488.06 м
3	Проектная мощность (основные характеристики)	10 кВ
4	Пропускная способность	Не устанавливается
5	Грузонапряженность	Не устанавливается
6	Интенсивность движения	Не устанавливается
7	Назначение	Для обеспечения электроснабжения д. Козыбаево
21 Газопровод среднего давления (3 этап строительства)		
1	Категория объекта	Не устанавливается
2	Протяженность участка реконструкции	Общая протяженность - 865.6м Протяженность Участка 1 – 652.81м Протяженность Участка 2 – 32.66 м Протяженность Участка 3 – 46.77м Протяженность Участка 4 – 52.28 м Протяженность Участка 5 – 23.39 м Протяженность Участка 6 – 57.69 м
3	Проектная мощность (основные характеристики)	Сталь 108 мм ПЭ 110 мм
4	Пропускная способность	Не устанавливается
5	Грузонапряженность	Не устанавливается
6	Интенсивность движения	Не устанавливается
7	Назначение	Обеспечение газоснабжения д. Козыбаево
22 Газопровод среднего давления (3 этап строительства)		
1	Категория объекта	Не устанавливается

Взам. инв. N

Подпись и дата

Инв. N подл.

5-1108-ДПТ-ШОЧ-Т

Лист

11



2 ПЕРЕЧЕНЬ СУБЪЕКТОВ РОССИЙСКОЙ ФЕДЕРАЦИИ, ПЕРЕЧЕНЬ МУНИЦИПАЛЬНЫХ РАЙОНОВ, ГОРОДСКИХ ОКРУГОВ В СОСТАВЕ СУБЪЕКТОВ РОССИЙСКОЙ ФЕДЕРАЦИИ, ПЕРЕЧЕНЬ ПОСЕЛЕНИЙ, НАСЕЛЕННЫХ ПУНКТОВ, ВНУТРИГОРОДСКИХ ТЕРРИТОРИЙ ГОРОДОВ ФЕДЕРАЛЬНОГО ЗНАЧЕНИЯ, НА ТЕРРИТОРИЯХ КОТОРЫХ УСТАНОВЛИВАЮТСЯ ЗОНЫ ПЛАНИРУЕМОГО РАЗМЕЩЕНИЯ ЛИНЕЙНЫХ ОБЪЕКТОВ

Зоны планируемого размещения линейных объектов устанавливаются на территории Пермского края, Пермского городского округа и Пермского муниципального округа, пересекают административные границы г. Пермь и д. Козыбаево.

Схема расположения зон планируемого размещения линейных объектов представлена на Рисунке 1.

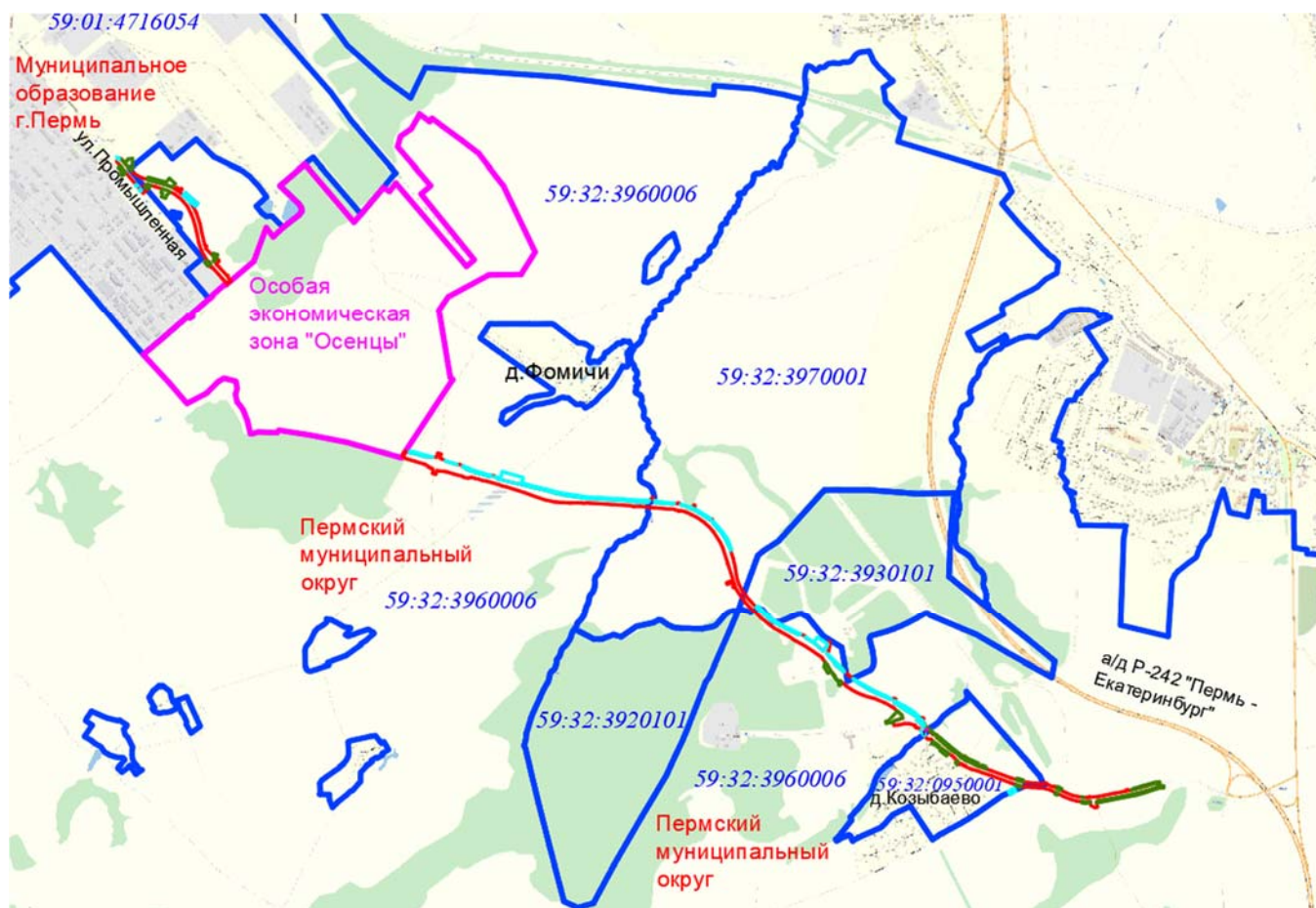


Рисунок 1 – Схема расположения объекта

Условные обозначения

- - Границы зон планируемого размещения линейных объектов
- - Границы зон планируемого размещения линейных объектов (строительство временных объездных и притрассовых дорог)
- - Границы зон планируемого размещения линейных объектов, подлежащих реконструкции в связи с изменением их местоположения

Взам. инв. N

Подпись и дата

Инв. N подл.

5-1108-ДПТ-ШОЧ-Т

Лист

13

3 ПЕРЕЧЕНЬ КООРДИНАТ ХАРАКТЕРНЫХ ТОЧЕК ГРАНИЦ ЗОН ПЛАНИРУЕМОГО РАЗМЕЩЕНИЯ ЛИНЕЙНЫХ ОБЪЕКТОВ

Таблица 5.1 Координаты характерных точек границ зон планируемого размещения линейных объектов

Обозначение характерных точек границ	Координаты, м	
	X	Y
1 (1)		
1	503115.84	2227950.60
2	503125.87	2227962.28
3	503131.57	2227968.92
4	503135.07	2227973.00
5	503120.01	2227986.52
6	503072.66	2228028.35
7	503053.42	2228044.71
8	503039.26	2228066.74
9	503021.69	2228100.54
10	503000.61	2228165.56
11	502991.75	2228199.08
12	502976.60	2228253.23
13	502966.97	2228277.86
14	502956.13	2228298.04
15	502962.14	2228313.64
16	502957.51	2228315.57
17	502952.32	2228304.03
18	502941.52	2228318.21
19	502952.53	2228327.15
20	502956.62	2228339.95
21	502949.36	2228342.10
22	502946.30	2228332.36
23	502936.31	2228325.07
24	502929.28	2228334.30
25	502915.68	2228350.47
26	502896.00	2228373.85
27	502871.26	2228394.22
28	502840.52	2228414.18
29	502807.54	2228430.30
30	502742.51	2228452.04
31	502694.02	2228461.20
32	502618.47	2228479.37
33	502611.18	2228483.30
34	502609.70	2228490.51
35	502595.96	2228486.83
36	502591.39	2228489.16
37	502547.60	2228533.07
38	502541.11	2228537.76
39	502538.19	2228538.67
40	502521.63	2228531.97
41	502516.24	2228536.47

Взам. инв. N	
Подпись и дата	
Инв. N подл.	

Изм.	Код уч.	Лист	№ док.	Подпись	Дата

5-1108-ДПТ-ППОЧ-Т

Лист

14



Обозначение характерных точек границ	Координаты, м	
	X	Y
42	502522.39	2228545.10
43	502527.82	2228560.32
44	502518.72	2228566.12
45	502504.69	2228551.69
46	502501.84	2228547.78
47	502480.75	2228568.71
48	502433.65	2228611.85
49	502432.63	2228619.12
50	502422.58	2228618.81
51	502400.58	2228637.34
52	502382.47	2228615.99
53	502411.79	2228587.37
54	502442.20	2228560.87
55	502478.69	2228527.64
56	502483.98	2228515.27
57	502491.77	2228517.24
58	502506.77	2228511.61
59	502516.34	2228503.85
60	502521.68	2228490.63
61	502529.53	2228489.56
62	502574.34	2228464.18
63	502608.78	2228451.24
64	502628.76	2228444.92
65	502678.21	2228434.52
66	502732.15	2228422.48
67	502773.26	2228410.12
68	502808.24	2228395.91
69	502846.81	2228376.54
70	502876.20	2228353.16
71	502896.59	2228332.97
72	502925.37	2228295.08
73	502944.88	2228252.25
74	502967.05	2228185.77
75	502980.65	2228137.86
76	502976.16	2228112.59
77	502967.44	2228117.82
78	502949.00	2228133.50
79	502934.14	2228116.21
80	502931.53	2228113.18
81	502928.62	2228109.79
82	502942.87	2228097.68
83	502943.64	2228097.02
84	502950.93	2228090.82
85	502971.94	2228072.95
86	502979.67	2228066.38
87	503051.37	2228005.42
1 (2)		
88	501367.50	2229685.34

Взам. инв. N	
Подпись и дата	
Инв. N подл.	

Изм.	Колуч.	Лист	N док.	Подпись	Дата

5-1108-ДПТ-ПНОЧ-Т

Лист

15



Обозначение характерных точек границ	Координаты, м	
	X	Y
89	501366.64	2229699.98
90	501364.00	2229710.34
91	501352.20	2229756.68
92	501339.02	2229804.37
93	501337.34	2229816.53
94	501336.12	2229852.69
95	501335.36	2229875.27
96	501359.26	2229881.47
97	501353.89	2229901.32
98	501329.86	2229895.30
99	501313.57	2229926.54
100	501309.65	2229934.06
101	501291.73	2229993.70
102	501291.69	2229998.02
103	501291.58	2230010.95
104	501283.00	2230030.56
105	501266.08	2230055.05
106	501253.99	2230086.07
107	501258.68	2230097.62
108	501259.06	2230098.54
109	501258.33	2230098.85
110	501246.31	2230103.92
111	501243.27	2230116.86
112	501220.34	2230197.30
113	501228.26	2230203.18
114	501229.88	2230204.38
115	501226.32	2230219.88
116	501221.89	2230225.26
117	501207.22	2230243.13
118	501192.09	2230305.17
119	501172.57	2230393.00
120	501154.80	2230460.14
121	501144.48	2230510.07
122	501139.98	2230529.35
123	501121.09	2230595.34
124	501110.92	2230643.17
125	501097.82	2230727.25
126	501103.22	2230738.98
127	501092.57	2230744.59
128	501088.55	2230836.51
129	501079.37	2230980.25
130	501087.06	2230998.30
131	501078.80	2231003.15
132	501077.64	2231020.04
133	501074.99	2231024.44
134	501069.12	2231079.73
135	501067.68	2231146.58
136	501079.03	2231154.31

Взам. инв. N	
Подпись и дата	
Инв. N подл.	

Изм.	Код уч.	Лист	N док.	Подпись	Дата

5-1108-ДПТ-ПНОЧ-Т

Лист

16



Обозначение характерных точек границ	Координаты, м	
	X	Y
137	501080.41	2231155.25
138	501091.02	2231169.94
139	501094.91	2231178.08
140	501077.43	2231186.10
141	501064.79	2231191.90
142	501060.97	2231239.35
143	501057.38	2231296.64
144	501060.49	2231305.01
145	501059.24	2231321.37
146	501062.42	2231328.56
147	501062.42	2231332.32
148	501058.06	2231336.73
149	501057.99	2231337.73
150	501055.90	2231343.66
151	501049.79	2231348.86
152	501040.10	2231382.10
153	501028.59	2231411.45
154	501033.28	2231413.44
155	501050.00	2231420.54
156	501049.58	2231428.13
157	501028.28	2231427.43
158	501021.36	2231427.21
159	500962.84	2231516.60
160	500964.78	2231523.74
161	500966.91	2231531.57
162	500954.29	2231534.77
163	500941.29	2231538.07
164	500908.14	2231566.52
165	500876.78	2231594.01
166	500840.55	2231615.70
167	500784.14	2231641.33
168	500780.57	2231642.46
169	500730.53	2231658.25
170	500684.23	2231668.73
171	500607.50	2231681.62
172	500570.98	2231695.30
173	500545.01	2231708.51
174	500525.50	2231719.87
175	500505.37	2231735.88
176	500482.07	2231753.55
177	500467.98	2231766.77
178	500435.03	2231796.48
179	500404.35	2231829.55
180	500385.98	2231849.07
181	500380.47	2231858.57
182	500374.05	2231865.84
183	500363.61	2231872.36
184	500346.40	2231895.65

Взам. инв. N	
Подпись и дата	
Инв. N подл.	

Изм.	Код уч.	Лист	N док.	Подпись	Дата

5-1108-ДПТ-ППОЧ-Т

Лист

17



Обозначение характерных точек границ	Координаты, м	
	X	Y
185	500341.81	2231904.46
186	500333.74	2231922.00
187	500317.85	2231945.03
188	500326.24	2231950.01
189	500326.69	2231950.29
190	500327.77	2231955.19
191	500321.56	2231957.66
192	500310.99	2231961.88
193	500303.85	2231972.64
194	500289.62	2232002.80
195	500267.37	2232049.93
196	500268.69	2232063.80
197	500269.06	2232067.74
198	500259.11	2232087.49
199	500251.92	2232093.36
200	500246.02	2232098.18
201	500235.43	2232116.48
202	500222.15	2232136.68
203	500210.10	2232152.83
204	500169.76	2232198.07
205	500171.45	2232204.19
206	500187.50	2232214.23
207	500189.13	2232220.12
208	500197.52	2232223.84
209	500209.46	2232227.35
210	500209.83	2232227.46
211	500224.41	2232231.16
212	500223.15	2232240.19
213	500204.09	2232239.81
214	500171.50	2232233.48
215	500151.94	2232225.38
216	500149.54	2232224.39
217	500126.14	2232242.88
218	500080.48	2232282.36
219	500068.32	2232298.24
220	500044.98	2232324.79
221	500044.71	2232326.02
222	500050.73	2232326.16
223	500026.24	2232352.68
224	500004.99	2232379.74
225	500000.37	2232382.46
226	499980.82	2232407.90
227	499934.42	2232484.39
228	499914.16	2232522.27
229	499880.44	2232604.58
230	499882.28	2232610.68
231	499884.13	2232616.78
232	499884.37	2232627.10

Взам. инв. N	
Подпись и дата	
Инв. N подл.	

Изм.	Колуч.	Лист	N док.	Подпись	Дата

5-1108-ДПТ-ПНОЧ-Т

Лист

18

Обозначение характерных точек границ	Координаты, м	
	X	Y
233	499882.28	2232635.69
234	499871.57	2232631.83
235	499860.13	2232627.71
236	499815.32	2232695.83
237	499793.68	2232731.03
238	499776.59	2232758.98
239	499772.54	2232778.17
240	499767.23	2232803.39
241	499760.71	2232802.60
242	499758.91	2232790.81
243	499754.63	2232762.80
244	499734.79	2232786.05
245	499718.95	2232802.64
246	499715.58	2232806.16
247	499712.06	2232809.85
248	499708.88	2232813.80
249	499710.75	2232822.35
250	499700.73	2232833.51
251	499693.23	2232833.24
252	499667.17	2232863.57
253	499669.37	2232871.28
254	499666.03	2232877.77
255	499650.05	2232883.46
256	499582.17	2232961.93
257	499571.52	2232975.10
258	499555.77	2233000.67
259	499525.76	2233033.94
260	499537.90	2233051.89
261	499525.77	2233062.66
262	499516.52	2233049.07
263	499513.59	2233052.17
264	499501.77	2233081.79
265	499493.96	2233100.13
266	499496.00	2233111.04
267	499486.14	2233118.48
268	499471.22	2233160.63
269	499478.92	2233164.00
270	499475.60	2233173.04
271	499467.67	2233170.65
272	499452.83	2233212.57
273	499410.41	2233328.25
274	499394.06	2233377.09
275	499383.88	2233419.28
276	499382.76	2233431.92
277	499373.84	2233514.01
278	499381.06	2233525.89
279	499377.70	2233543.99
280	499368.17	2233554.09

Взам. инв. N	
Подпись и дата	
Инв. N подл.	

Изм.	Колуч.	Лист	№ док.	Подпись	Дата

5-1108-ДПТ-ПНОЧ-Т

Лист

19



Обозначение характерных точек границ	Координаты, м	
	X	Y
281	499357.04	2233584.01
282	499359.71	2233593.46
283	499356.96	2233595.38
284	499347.36	2233603.81
285	499336.99	2233625.03
286	499331.84	2233636.94
287	499345.43	2233645.50
288	499340.62	2233655.37
289	499325.62	2233651.06
290	499306.54	2233694.55
291	499295.02	2233747.97
292	499292.18	2233781.96
293	499293.82	2233800.82
294	499297.19	2233800.62
295	499297.44	2233805.06
296	499294.21	2233805.34
297	499298.75	2233857.64
298	499315.22	2233936.40
299	499330.39	2234019.61
300	499337.50	2234020.37
301	499339.72	2234031.11
302	499333.05	2234034.81
303	499354.17	2234116.37
304	499360.07	2234114.44
305	499364.95	2234129.58
306	499358.47	2234131.69
307	499382.24	2234207.04
308	499381.15	2234207.44
309	499376.44	2234208.96
310	499368.34	2234211.56
311	499358.70	2234214.67
312	499357.20	2234215.12
313	499340.63	2234167.07
314	499325.97	2234118.59
315	499307.48	2234039.86
316	499288.26	2233941.41
317	499272.40	2233849.86
318	499266.89	2233845.25
319	499260.79	2233844.56
320	499234.97	2233849.54
321	499231.28	2233834.67
322	499244.86	2233810.24
323	499267.24	2233807.22
324	499266.09	2233786.03
325	499267.34	2233754.65
326	499271.97	2233723.73
327	499282.41	2233686.54
328	499297.00	2233650.23

Взам. инв. N	
Подпись и дата	
Инв. N подл.	

Изм.	Код уч.	Лист	№ док.	Подпись	Дата

5-1108-ДПТ-ПНОЧ-Т

Лист

20



Обозначение характерных точек границ	Координаты, м	
	X	Y
329	499323.63	2233595.75
330	499338.27	2233565.36
331	499345.82	2233538.28
332	499349.63	2233514.99
333	499353.47	2233450.41
334	499358.79	2233406.66
335	499351.87	2233401.32
336	499362.27	2233384.39
337	499378.27	2233334.69
338	499423.48	2233212.73
339	499444.25	2233151.00
340	499452.33	2233130.05
341	499462.75	2233092.95
342	499465.19	2233085.69
343	499481.62	2233050.74
344	499489.50	2233035.46
345	499495.16	2233024.48
346	499490.95	2233015.12
347	499502.44	2233005.34
348	499508.62	2233007.90
349	499528.16	2232988.49
350	499543.53	2232971.51
351	499572.58	2232927.72
352	499578.92	2232919.64
353	499583.44	2232915.03
354	499584.22	2232904.37
355	499589.31	2232899.54
356	499597.71	2232899.02
357	499611.39	2232882.08
358	499616.25	2232872.96
359	499622.57	2232866.39
360	499624.60	2232860.67
361	499628.24	2232856.57
362	499637.62	2232852.22
363	499641.16	2232845.65
364	499639.40	2232832.60
365	499654.32	2232811.82
366	499662.11	2232809.33
367	499674.50	2232810.71
368	499678.20	2232806.58
369	499684.88	2232799.14
370	499694.59	2232787.81
371	499697.57	2232784.32
372	499708.97	2232771.02
373	499708.90	2232758.56
374	499715.92	2232751.49
375	499724.50	2232752.90
376	499733.50	2232715.00

Взам. инв. N	
Подпись и дата	
Инв. N подл.	

Изм.	Колуч.	Лист	№ док.	Подпись	Дата

5-1108-ДПТ-ШОЧ-Т

Лист

21

Обозначение характерных точек границ	Координаты, м	
	X	Y
377	499734.65	2232690.24
378	499730.98	2232679.22
379	499725.49	2232647.26
380	499723.45	2232626.07
381	499748.81	2232621.51
382	499767.26	2232677.87
383	499785.93	2232672.13
384	499829.80	2232622.70
385	499857.87	2232574.26
386	499886.81	2232504.80
387	499895.63	2232467.76
388	499903.95	2232443.82
389	499913.06	2232420.17
390	499924.68	2232395.59
391	499937.79	2232371.78
392	499957.71	2232342.57
393	499975.73	2232319.59
394	499990.66	2232303.05
395	499991.94	2232289.62
396	500009.25	2232274.30
397	500019.89	2232270.94
398	500048.23	2232246.78
399	500083.76	2232225.75
400	500098.74	2232213.14
401	500117.08	2232199.60
402	500129.33	2232191.69
403	500141.17	2232174.18
404	500167.30	2232137.23
405	500195.50	2232094.62
406	500233.67	2232026.65
407	500256.50	2231993.67
408	500286.56	2231940.88
409	500306.03	2231904.72
410	500327.12	2231877.69
411	500370.08	2231824.74
412	500404.30	2231789.99
413	500440.91	2231752.55
414	500463.90	2231731.91
415	500478.26	2231723.01
416	500500.14	2231706.03
417	500530.93	2231685.89
418	500542.11	2231679.45
419	500552.19	2231673.57
420	500555.27	2231666.78
421	500557.51	2231657.28
422	500566.23	2231658.36
423	500565.10	2231670.53
424	500587.23	2231661.79

Взам. инв. N	
Подпись и дата	
Инв. N подл.	

Изм.	Колуч.	Лист	N док.	Подпись	Дата

5-1108-ДПТ-ПНОЧ-Т

Лист

22



Обозначение характерных точек границ	Координаты, м	
	X	Y
425	500575.01	2231622.47
426	500584.11	2231619.12
427	500600.54	2231657.90
428	500698.17	2231626.71
429	500699.66	2231622.86
430	500706.05	2231624.11
431	500794.39	2231595.88
432	500828.74	2231579.34
433	500887.82	2231541.71
434	500916.97	2231516.52
435	500947.32	2231483.43
436	500976.52	2231441.17
437	501009.13	2231373.99
438	501015.44	2231353.44
439	501016.15	2231343.66
440	501016.09	2231329.40
441	501024.60	2231305.41
442	501026.80	2231296.38
443	501026.45	2231276.80
444	501036.71	2231162.55
445	501035.24	2231162.45
446	501035.90	2231152.78
447	501037.65	2231152.92
448	501043.52	2231098.57
449	501042.18	2231057.70
450	501047.36	2231041.69
451	501062.50	2230798.59
452	501063.91	2230783.00
453	501062.41	2230758.94
454	501065.22	2230718.72
455	501064.48	2230689.55
456	501063.19	2230677.71
457	501066.15	2230637.18
458	501068.87	2230596.05
459	501071.58	2230575.46
460	501082.72	2230525.12
461	501102.24	2230467.19
462	501126.29	2230401.21
463	501159.60	2230295.88
464	501166.23	2230267.29
465	501173.78	2230248.42
466	501195.30	2230171.75
467	501198.15	2230152.19
468	501208.00	2230123.39
469	501209.03	2230113.27
470	501217.49	2230083.08
471	501212.43	2230066.34
472	501215.53	2230045.38

Взам. инв. N	
Подпись и дата	
Инв. N подл.	

Изм.	Колуч.	Лист	№ док.	Подпись	Дата

5-1108-ДПТ-ШОЧ-Т

Лист

23



Обозначение характерных точек границ	Координаты, м	
	X	Y
473	501221.14	2230031.74
474	501223.50	2230030.65
475	501236.83	2229978.51
476	501249.98	2229937.75
477	501253.39	2229918.23
478	501257.13	2229875.66
479	501235.95	2229869.71
480	501241.27	2229849.84
481	501262.59	2229854.39
482	501292.22	2229803.44
483	501309.04	2229746.70
484	501326.75	2229688.34
485	501340.81	2229667.73
88	501367.50	2229685.34
Площадь:		234821 кв.м

Взам. инв. N	
Подпись и дата	
Инв. N подл.	

Изм.	Код уч.	Лист	N док.	Подпись	Дата

5-1108-ДПТ-ППОЧ-Т

Лист

24



Таблица 5.2 Координаты характерных точек границ зон планируемого размещения линейных объектов (строительство временных объездных и притрассовых дорог)

Обозначение характерных точек границ	Координаты, м	
	X	Y
2(1)		
487	503141.09	2227952.06
3	503131.57	2227968.92
2	503125.87	2227962.28
488	503130.50	2227958.71
487	503141.09	2227952.06
2(2)		
489	502977.05	2228063.12
86	502979.67	2228066.38
85	502971.94	2228072.95
490	502969.26	2228069.38
489	502977.05	2228063.12
2(3)		
491	502947.37	2228086.43
84	502950.93	2228090.82
83	502943.64	2228097.02
492	502940.18	2228092.52
491	502947.37	2228086.43
2(4)		
493	502929.89	2228364.65
494	502889.73	2228408.69
495	502866.86	2228436.56
496	502850.66	2228423.58
497	502873.33	2228395.67
27	502871.26	2228394.22
26	502896.00	2228373.85
25	502915.68	2228350.47
493	502929.89	2228364.65
2(5)		
498	501371.67	2229715.10
499	501364.27	2229746.39
500	501349.65	2229795.90
94	501336.12	2229852.69
93	501337.34	2229816.53
92	501339.02	2229804.37
91	501352.20	2229756.68
90	501364.00	2229710.34
498	501371.67	2229715.10
2(6)		
99	501313.57	2229926.54
102	501291.69	2229998.02
101	501291.73	2229993.70
100	501309.65	2229934.06
99	501313.57	2229926.54

Взам. инв. N
Подпись и дата
Инв. N подл.

Изм.	Код уч.	Лист	№ док.	Подпись	Дата

5-1108-ДПТ-ПНОЧ-Т

Лист

25



2(7)		
501	501282.30	2230031.58
502	501260.76	2230090.44
107	501258.68	2230097.62
106	501253.99	2230086.07
105	501266.08	2230055.05
501	501282.30	2230031.58
2(8)		
109	501258.33	2230098.85
113	501228.26	2230203.18
112	501220.34	2230197.30
111	501243.27	2230116.86
110	501246.31	2230103.92
109	501258.33	2230098.85
2(9)		
116	501221.89	2230225.26
503	501212.10	2230259.25
504	501251.85	2230270.08
505	501216.12	2230395.11
506	501185.46	2230386.34
507	501160.30	2230471.91
508	501146.72	2230533.80
509	501131.21	2230588.75
510	501122.57	2230629.50
511	501117.29	2230664.37
512	501108.53	2230721.79
513	501099.72	2230776.48
514	501095.08	2230867.71
515	501089.71	2230948.13
516	501087.41	2230998.35
517	501084.70	2231020.42
518	501082.20	2231056.80
519	501079.42	2231113.98
136	501079.03	2231154.31
135	501067.68	2231146.58
134	501069.12	2231079.73
133	501074.99	2231024.44
132	501077.64	2231020.04
131	501078.80	2231003.15
130	501087.06	2230998.30
129	501079.37	2230980.25
128	501088.55	2230836.51
127	501092.57	2230744.59
126	501103.22	2230738.98
125	501097.82	2230727.25
124	501110.92	2230643.17
123	501121.09	2230595.34
122	501139.98	2230529.35
121	501144.48	2230510.07
120	501154.80	2230460.14
119	501172.57	2230393.00

Взам. инв. N	
Подпись и дата	
Инв. N подл.	

Изм.	Код уч.	Лист	№ док.	Подпись	Дата

5-1108-ДПТ-ППОЧ-Т

Лист

26



2(20)		
243	499754.63	2232762.80
242	499758.91	2232790.81
580	499754.79	2232794.12
581	499747.24	2232798.28
582	499745.75	2232798.85
583	499740.95	2232800.68
584	499728.63	2232803.92
585	499727.79	2232804.14
586	499726.15	2232807.57
587	499717.19	2232807.69
246	499715.58	2232806.16
245	499718.95	2232802.64
244	499734.79	2232786.05
243	499754.63	2232762.80
2(21)		
370	499694.59	2232787.81
369	499684.88	2232799.14
368	499678.21	2232806.58
367	499674.50	2232810.71
366	499662.11	2232809.33
588	499669.19	2232802.29
589	499685.13	2232791.38
370	499694.59	2232787.81
2(22)		
590	499329.13	2233315.14
591	499348.60	2233346.61
592	499330.31	2233357.54
593	499316.39	2233335.90
594	499310.65	2233326.57
590	499329.13	2233315.14
Площадь:		35270 кв.м

Взам. инв. N	
Подпись и дата	
Инв. N подл.	

Изм.	Код уч.	Лист	N док.	Подпись	Дата

5-1108-ДПТ-ППОЧ-Т

Лист

30



4 ПЕРЕЧЕНЬ КООРДИНАТ ХАРАКТЕРНЫХ ТОЧЕК ГРАНИЦ ЗОН ПЛАНИРЕМОГО РАЗМЕЩЕНИЯ ЛИНЕЙНЫХ ОБЪЕКТОВ, ПОДЛЕЖАЩИХ РЕКОНСТРУКЦИИ В СВЯЗИ С ИЗМЕНЕНИЕМ ИХ МЕСТОПОЛОЖЕНИЯ

Таблица 6. Координаты характерных точек границ зон планируемого размещения линейных объектов, подлежащих реконструкции в связи с изменением их местоположения

Обозначение характерных точек границ	Координаты, м	
	X	Y
3(1)		
1	503123.30	2227983.57
2	503113.88	2228002.46
3	503123.98	2228017.39
4	503129.70	2228016.54
5	503133.08	2228039.28
6	503134.28	2228045.28
7	503127.26	2228044.82
8	503084.67	2228046.48
9	503069.45	2228032.73
10	503063.42	2228036.21
11	503072.66	2228028.35
12	503095.15	2228008.48
13	503107.34	2227997.71
14	503120.01	2227986.52
1	503123.30	2227983.57
3(2)		
15	503080.00	2227960.83
16	503090.47	2227972.18
17	503048.57	2228007.80
18	503045.23	2228004.78
19	503039.89	2227999.05
20	503039.08	2227978.86
20	503039.08	2227978.86
21	503058.19	2227979.19
15	503080.00	2227960.83
3(3)		
22	503024.27	2228139.76
23	502995.38	2228247.22
24	503017.90	2228267.85
25	502986.15	2228302.51
26	502964.42	2228282.60
27	502966.97	2228277.86
28	502976.60	2228253.23
29	502991.75	2228199.08
30	503000.61	2228165.56
31	503010.25	2228135.82
22	503024.27	2228139.76
3(4)		
32	502978.71	2228126.95
33	502980.65	2228137.86

Взам. инв. N	
Подпись и дата	
Инв. N подл.	

Изм.	Код уч.	Лист	№ док.	Подпись	Дата

5-1108-ДПТ-ППОЧ-Т

Лист

31



Обозначение характерных точек границ	Координаты, м	
	X	Y
34	502975.58	2228155.70
35	502969.23	2228148.24
36	502956.57	2228144.71
37	502962.80	2228122.47
32	502978.71	2228126.95
3(5)		
38	502953.91	2228225.18
39	502944.88	2228252.25
40	502935.47	2228272.90
41	502916.10	2228250.22
42	502898.55	2228244.36
43	502906.63	2228220.18
44	502926.06	2228226.67
45	502927.45	2228222.52
46	502932.66	2228218.06
38	502953.91	2228225.18
3(6)		
47	502565.73	2228531.17
48	502558.19	2228556.38
49	502522.61	2228545.73
50	502522.39	2228545.10
51	502516.24	2228536.47
52	502521.63	2228531.97
53	502538.19	2228538.67
54	502541.11	2228537.76
55	502547.60	2228533.07
56	502553.23	2228527.43
47	502565.73	2228531.17
3(7)		
57	502512.42	2228480.36
58	502520.36	2228493.89
59	502516.34	2228503.85
60	502506.77	2228511.61
61	502498.24	2228514.81
62	502489.06	2228498.67
57	502512.42	2228480.36
3(8)		
63	500098.95	2232212.98
64	500098.74	2232213.14
65	500083.76	2232225.75
66	500050.91	2232245.19
67	500044.31	2232240.35
68	500037.33	2232228.47
69	500076.50	2232204.76
70	500088.52	2232209.09
71	500090.52	2232209.81
63	500098.95	2232212.98

Взам. инв. N	
Подпись и дата	
Инв. N подл.	

5-1108-ДПТ-ППОЧ-Т

Лист

32



Обозначение характерных точек границ	Координаты, м	
	X	Y
3(9)		
72	500075.19	2232307.94
73	500075.25	2232313.94
74	500068.06	2232314.01
75	500065.56	2232314.88
76	500062.98	2232314.87
77	500063.57	2232314.32
78	500070.10	2232307.77
79	500070.33	2232307.98
72	500075.19	2232307.94
3(10)		
80	500035.36	2232254.16
81	500036.83	2232256.50
82	500019.89	2232270.94
83	500009.25	2232274.30
84	499991.94	2232289.62
85	499991.53	2232293.87
86	499984.67	2232299.16
87	499990.88	2232300.76
88	499990.66	2232303.05
89	499986.33	2232307.85
90	499964.67	2232302.28
91	499966.66	2232294.53
92	499975.26	2232296.74
93	499978.71	2232294.92
94	500010.27	2232270.60
80	500035.36	2232254.16
3(11)		
95	499750.74	2232592.83
96	499809.30	2232645.79
97	499786.90	2232671.05
98	499785.93	2232672.13
99	499767.26	2232677.87
100	499748.81	2232621.51
101	499743.61	2232622.45
102	499742.78	2232617.68
103	499742.36	2232617.76
104	499741.47	2232612.88
105	499742.38	2232612.73
106	499741.39	2232607.32
107	499735.36	2232578.97
108	499747.22	2232576.50
95	499750.74	2232592.83
3(12)		
109	499745.75	2232798.85
110	499740.84	2232804.90
111	499738.02	2232807.85
112	499734.48	2232803.59

Взам. инв. N	
Подпись и дата	
Инв. N подл.	

Изм.	Колуч.	Лист	N док.	Подпись	Дата

5-1108-ДПТ-ППОЧ-Т

Лист

33



Обозначение характерных точек границ	Координаты, м	
	X	Y
113	499709.08	2232830.22
114	499709.37	2232828.52
115	499709.65	2232825.31
116	499709.36	2232824.12
117	499725.14	2232807.58
118	499726.15	2232807.57
119	499727.79	2232804.14
120	499728.63	2232803.92
121	499740.95	2232800.68
109	499745.75	2232798.85
3(13)		
122	499697.02	2232837.06
123	499697.95	2232840.16
124	499698.58	2232841.22
125	499668.74	2232872.51
126	499669.37	2232871.28
127	499668.22	2232867.25
122	499697.02	2232837.06
3(14)		
128	499667.84	2232881.42
129	499664.95	2232884.45
130	499643.06	2232909.90
131	499631.29	2232924.52
132	499556.50	2233024.04
133	499539.21	2233050.52
134	499533.70	2233061.34
135	499530.02	2233068.57
136	499509.49	2233113.97
137	499503.19	2233116.60
138	499495.58	2233133.44
139	499482.64	2233128.36
140	499486.14	2233118.48
141	499496.00	2233111.04
142	499493.96	2233100.13
143	499501.77	2233081.79
144	499513.59	2233052.17
145	499516.52	2233049.07
146	499525.77	2233062.66
147	499537.90	2233051.89
148	499525.76	2233033.94
149	499555.77	2233000.67
150	499571.52	2232975.10
151	499582.17	2232961.93
152	499650.05	2232883.46
153	499665.01	2232878.13
128	499667.84	2232881.42
3(15)		
154	499625.37	2232859.81

Взам. инв. N	
Подпись и дата	
Инв. N подл.	

Изм.	Колуч.	Лист	№ док.	Подпись	Дата

5-1108-ДПТ-ППОЧ-Т

Лист

34



Обозначение характерных точек границ	Координаты, м	
	X	Y
155	499624.60	2232860.67
156	499622.57	2232866.39
157	499616.25	2232872.96
158	499611.39	2232882.08
159	499597.71	2232899.02
160	499596.03	2232899.12
161	499589.13	2232893.05
162	499610.75	2232867.23
163	499610.20	2232861.09
164	499617.08	2232852.87
154	499625.37	2232859.81
3(16)		
165	499583.65	2232912.19
166	499583.44	2232915.03
167	499578.92	2232919.64
168	499572.58	2232927.72
169	499555.42	2232953.58
170	499540.19	2232941.68
171	499570.98	2232902.29
165	499583.65	2232912.19
3(17)		
172	499508.30	2233005.00
173	499510.22	2233006.31
174	499508.62	2233007.90
175	499502.44	2233005.34
176	499498.68	2233008.54
177	499497.62	2233009.44
178	499494.70	2233006.50
179	499487.32	2233011.90
180	499484.61	2233008.57
181	499476.04	2233015.56
182	499478.45	2233042.81
183	499484.24	2233045.65
184	499481.62	2233050.74
185	499477.66	2233059.16
186	499464.25	2233052.51
187	499461.43	2233020.65
188	499462.62	2233020.00
189	499462.63	2233019.15
190	499464.10	2233018.29
191	499463.85	2233006.15
192	499480.93	2232992.21
193	499485.04	2232997.24
194	499486.59	2232995.98
195	499488.98	2232998.91
196	499495.69	2232994.00
197	499498.49	2232996.83
198	499499.54	2232995.81

Взам. инв. N	
Подпись и дата	
Инв. N подл.	

Изм.	Колуч.	Лист	N док.	Подпись	Дата

5-1108-ДПТ-ППОЧ-Т

Лист

35



Обозначение характерных точек границ	Координаты, м	
	X	Y
172	499508.30	2233005.00
3(18)		
199	499484.28	2233152.98
200	499473.59	2233180.94
201	499465.16	2233177.75
202	499467.67	2233170.65
203	499475.60	2233173.04
204	499478.92	2233164.00
205	499471.22	2233160.63
206	499475.16	2233149.50
199	499484.28	2233152.98
3(19)		
207	499408.27	2233365.33
208	499402.46	2233384.69
209	499396.97	2233403.01
210	499388.17	2233401.48
211	499394.06	2233377.09
212	499398.68	2233363.28
207	499408.27	2233365.33
3(20)		
213	499370.34	2233359.31
214	499362.27	2233384.39
215	499357.37	2233392.37
216	499352.76	2233399.87
217	499349.96	2233400.99
218	499348.12	2233396.45
219	499343.67	2233398.48
220	499337.96	2233385.96
221	499352.52	2233371.50
222	499350.18	2233370.71
223	499352.10	2233365.02
224	499355.39	2233366.13
225	499358.69	2233355.75
213	499370.34	2233359.31
3(21)		
226	499358.01	2233610.91
227	499345.57	2233634.61
228	499336.13	2233626.99
229	499336.99	2233625.03
230	499346.77	2233605.01
226	499358.01	2233610.91
3(22)		
231	499322.34	2233598.39
232	499316.19	2233610.97
233	499307.67	2233606.50
234	499314.18	2233594.11
231	499322.34	2233598.39

Взам. инв. N	
Подпись и дата	
Инв. N подл.	

Изм.	Колуч.	Лист	№ док.	Подпись	Дата

5-1108-ДПТ-ППОЧ-Т

Лист

36



Обозначение характерных точек границ	Координаты, м	
	X	Y
3(23)		
235	499267.32	2233755.19
236	499266.09	2233786.03
237	499267.24	2233807.22
238	499262.88	2233807.81
239	499256.66	2233774.02
240	499259.92	2233766.63
241	499260.89	2233754.67
235	499267.32	2233755.19
3(24)		
242	499272.40	2233849.86
243	499288.26	2233941.41
244	499307.48	2234039.86
245	499325.97	2234118.59
246	499340.63	2234167.07
247	499357.20	2234215.12
248	499362.87	2234233.04
249	499363.07	2234247.80
250	499350.73	2234247.88
251	499350.64	2234224.46
252	499316.88	2234121.68
253	499306.76	2234082.76
254	499306.49	2234081.73
255	499289.28	2233994.47
256	499261.07	2233851.50
257	499260.35	2233844.64
258	499260.79	2233844.56
259	499266.89	2233845.25
242	499272.40	2233849.86
3(25)		
260	499347.24	2234067.26
261	499349.30	2234074.40
262	499383.77	2234194.01
263	499384.49	2234200.10
264	499384.02	2234210.13
265	499387.53	2234222.11
266	499378.88	2234224.63
267	499374.96	2234211.21
268	499375.04	2234209.41
269	499376.44	2234208.96
270	499381.15	2234207.44
271	499382.24	2234207.04
272	499358.47	2234131.69
273	499364.95	2234129.58
274	499360.07	2234114.44
275	499354.17	2234116.37
276	499337.91	2234053.55
277	499338.99	2234053.35

Взам. инв. N	
Подпись и дата	
Инв. N подл.	

Изм.	Колуч.	Лист	№ док.	Подпись	Дата

5-1108-ДПТ-ППОЧ-Т

Лист

37



Обозначение характерных точек границ	Координаты, м	
	X	Y
278	499340.10	2234059.33
260	499347.24	2234067.26
Площадь:		29341 кв.м

Изм.	Код уч.	Лист	№ док.	Подпись	Дата

Взам. инв. N

Подпись и дата

Инв. N подл.

5-1108-ДПТ-ШОЧ-Т

Лист

38



5 ПРЕДЕЛЬНЫЕ ПАРАМЕТРЫ РАЗРЕШЕННОГО СТРОИТЕЛЬСТВА, РЕКОНСТРУКЦИИ ОБЪЕКТОВ КАПИТАЛЬНОГО СТРОИТЕЛЬСТВА, ВХОДЯЩИХ В СОСТАВ ЛИНЕЙНЫХ ОБЪЕКТОВ В ГРАНИЦАХ ЗОН ИХ ПЛАНИРУЕМОГО РАЗМЕЩЕНИЯ

5.1 *Предельное количество этажей и (или) предельная высота объектов капитального строительства, входящих в состав линейных объектов, в границах каждой зоны планируемого размещения таких объектов*

Не установлена.

5.2 *Максимальный процент застройки каждой зоны планируемого размещения объектов капитального строительства, входящих в состав линейных объектов, определяемый как отношение площади зоны планируемого размещения объекта капитального строительства, входящего в состав линейного объекта, которая может быть застроена, ко всей площади этой зоны*

Максимальный процент застройки – не установлен.

5.3 *Минимальные отступы от границ земельных участков в целях определения мест допустимого размещения объектов капитального строительства, которые входят в состав линейных объектов и за пределами, которых запрещено строительство таких объектов, в границах каждой зоны планируемого размещения объектов капитального строительства, входящих в состав линейных объектов*

Не установлены.

5.4 *Требования к архитектурным решениям объектов капитального строительства, входящих в состав линейных объектов, в границах каждой зоны планируемого размещения таких объектов, расположенной в границах территории исторического поселения федерального или регионального значения*

Проектируемый объект не располагается в границах территории исторических поселений федерального или регионального значения.

- **Требования к цветовому решению внешнего облика таких объектов**
Не установлены;
- **требования к строительным материалам, определяющим внешний облик таких объектов**
Не установлены;

Изм.	Код уч.	Лист	№ док.	Подпись	Дата

Взам. инв. N

Подпись и дата

Инв. N подл.

5-1108-ДПТ-ШОЧ-Т

Лист

39

- **Требования к объемно-пространственным, архитектурно-стилистическим и иным характеристикам таких объектов, влияющим на их внешний облик и (или) на композицию, а также на силуэт застройки исторического поселения**
Не установлены.

Изм.	Код уч.	Лист	№ док.	Подпись	Дата

Взам. инв. N

Подпись и дата

Инв. N подл.

5-1108-ДПТ-ШОЧ-Т

Лист

40



6 ИНФОРМАЦИЯ О НЕОБХОДИМОСТИ ОСУЩЕСТВЛЕНИЯ МЕРОПРИЯТИЙ ПО ЗАЩИТЕ СОХРАНЯЕМЫХ ОБЪЕКТОВ КАПИТАЛЬНОГО СТРОИТЕЛЬСТВА (ЗДАНИЕ, СТРОЕНИЕ, СООРУЖЕНИЕ, ОБЪЕКТЫ, СТРОИТЕЛЬСТВО КОТОРЫХ НЕ ЗАВЕРШЕНО), СУЩЕСТВУЮЩИХ И СТРОЯЩИХСЯ НА МОМЕНТ ПОДГОТОВКИ ПРОЕКТА ПЛАНИРОВКИ ТЕРРИТОРИИ, А ТАКЖЕ ОБЪЕКТОВ КАПИТАЛЬНОГО СТРОИТЕЛЬСТВА, ПЛАНИРУЕМЫХ К СТРОИТЕЛЬСТВУ В СООТВЕТСТВИИ С РАНЕЕ УТВЕРЖДЕННОЙ ДОКУМЕНТАЦИЕЙ ПО ПЛАНИРОВКЕ ТЕРРИТОРИИ, ОТ ВОЗМОЖНОГО НЕГАТИВНОГО ВОЗДЕЙСТВИЯ В СВЯЗИ С РАЗМЕЩЕНИЕМ ЛИНЕЙНЫХ ОБЪЕКТОВ

Сохраняемые объекты капитального строительства существующие на момент подготовки проекта планировки территории представлены в Таблице 7.

Таблица 7. Сохраняемые объекты капитального строительства существующие на момент подготовки проекта планировки территории

№№ п.п.	Наименование трубопровода и его назначение (наземного или подземного)	Характеристика	Мероприятия по защите от возможного негативного воздействия в связи с размещением линейных объектов
1	Воздушная ЛЭП	3пр. 110кВ	Подлежит сохранению. Использование строительной техники для строительства автомобильной дороги по габаритам не превышающей величину провиса нижнего провода
2	Эстакада кабельная	Кабели 6-10кВ	Подлежит сохранению. Использование строительной техники для строительства автомобильной дороги по габаритам не превышающей нижний габарит эстакады
3	Водовод	Сталь 300	Подлежит реконструкции (переустройству)
4	Водовод	Сталь 150	Подлежит реконструкции (переустройству)
5	Водовод (2 нитки)	Сталь 150	Демонтаж
6	Водовод	Сталь 500	Подлежит реконструкции (переустройству)
7	Водовод	Сталь 400	Подлежит реконструкции (переустройству)

Взам. инв. N
Инд. N подл.
Подпись и дата

5-1108-ДПТ-ППОЧ-Т

Лист

41

№№ п.п.	Наименование трубопровода и его назначение (наземного или подземного)	Характеристика	Мероприятия по защите от возможного негативного воздействия в связи с размещением линейных объектов
8	Волоконно-оптическая линия связи	ВОЛС	Подлежит реконструкции (переустройству)
9	Воздушная ЛЭП	3пр. 110кВ	Подлежит сохранению. Использование строительной техники для строительства автомобильной дороги по габаритам не превышающей величину провиса нижнего провода
10	Канализация	ж. б. 600	Подлежит реконструкции (переустройству)
11	Канализация	Кер. 200	Подлежит реконструкции (переустройству)
12	Канализация	Кер. 250	Подлежит реконструкции (переустройству)
13	Канализация	Кер. 600	Подлежит реконструкции (переустройству)
14	Воздушная ЛЭП	3пр. 110кВ	Использование строительной техники для строительства автомобильной дороги по габаритам не превышающей величину провиса нижнего провода
15	Канализация	ж. б. 1000	Подлежит реконструкции (переустройству)
16	Магистральный газопровод	Сталь 1020	Подлежит сохранению. Производить строительномонтажные работы на глубине не превышающей глубину закладки инженерной сети, в присутствии представителя владельца инженерной сети
17	Магистральный газопровод	Сталь 1220	Подлежит сохранению. Производить строительномонтажные работы на глубине не превышающей глубину закладки инженерной сети, в присутствии представителя владельца инженерной сети

Взам. инв. N	
Подпись и дата	
Инв. N подл.	

5-1108-ДПТ-ШОЧ-Т

Лист

42

№№ п.п.	Наименование трубопровода и его назначение (наземного или подземного)	Характеристика	Мероприятия по защите от возможного негативного воздействия в связи с размещением линейных объектов
18	Промысловый газопровод	Сталь 530	Подлежит сохранению. Производить строительномонтажные работы на глубине не превышающей глубину закладки инженерной сети, в присутствии представителя владельца инженерной сети
19	Промысловый газопровод	Сталь 720	Подлежит сохранению. Производить строительномонтажные работы на глубине не превышающей глубину закладки инженерной сети, в присутствии представителя владельца инженерной сети
20	Промысловый нефтепровод	Сталь 325	Подлежит сохранению. Производить строительномонтажные работы на глубине не превышающей глубину закладки инженерной сети, в присутствии представителя владельца инженерной сети
21	Воздушная ЛЭП	3пр. 35кВ	Подлежит сохранению. Использование строительной техники для строительства автомобильной дороги по габаритам не превышающей величину провиса нижнего провода
22	Воздушная ЛЭП	2пр. 0.4кВ	Подлежит реконструкции (перустройству)
23	Газопровод среднего давления	Сталь 108	Подлежит реконструкции (перустройству)
24	Воздушная ЛЭП	3пр. 6кВ	Подлежит реконструкции (перустройству)
25	Газопровод среднего давления	Сталь 108	Подлежит реконструкции (перустройству)

Взам. инв. N	Подпись и дата	Инв. N подл.
--------------	----------------	--------------

5-1108-ДПТ-ШОЧ-Т

Лист

43



№№ п.п.	Наименование трубопровода и его назначение (наземного или подземного)	Характеристика	Мероприятия по защите от возможного негативного воздействия в связи с размещением линейных объектов
26	Газопровод среднего давления	ПЭ 110	Подлежит реконструкции (перустройству)
27	Газопровод среднего давления	ПЭ 110	Подлежит реконструкции (перустройству)
28	Воздушная ЛЭП	Зпр. 10кВ	Подлежит сохранению. Использование строительной техники для строительства автомобильной дороги по габаритам не превышающей величину провиса нижнего провода
29	Магистральный газопровод	Сталь 1220	Подлежит сохранению. Производить строительномонтажные работы на глубине не превышающей глубину закладки инженерной сети, в присутствии представителя владельца инженерной сети
30	Промысловый газопровод	Сталь 530	Подлежит сохранению. Производить строительномонтажные работы на глубине не превышающей глубину закладки инженерной сети, в присутствии представителя владельца инженерной сети
31	Промысловый нефтепровод	Сталь 325, нед.	Подлежит сохранению. Производить строительномонтажные работы на глубине не превышающей глубину закладки инженерной сети, в присутствии представителя владельца инженерной сети
32	Газопровод среднего давления	ПЭ 160	Подлежит реконструкции (перустройству)

Взам. инв. N

Подпись и дата

Инв. N подл.

5-1108-ДПТ-ШОЧ-Т

Лист

44



№№ п.п.	Наименование трубопровода и его назначение (наземного или подземного)	Характеристика	Мероприятия по защите от возможного негативного воздействия в связи с размещением линейных объектов
33	Магистральный газопровод	Сталь 1020	Подлежит сохранению. Производить строительномонтажные работы на глубине не превышающей глубину закладки инженерной сети, в присутствии представителя владельца инженерной сети
34	Волоконно-оптическая линия связи	ВОЛС	Подлежит реконструкции (переустройству)
35	Промысловый газопровод	Сталь 820	Подлежит сохранению. Производить строительномонтажные работы на глубине не превышающей глубину закладки инженерной сети, в присутствии представителя владельца инженерной сети
36	Воздушная ЛЭП	3пр. 10кВ	Подлежит реконструкции (переустройству)
37	Воздушная ЛЭП	3пр. 6кВ	
38	Автомобильная дорога	Улично-дорожная сеть д.Козыбаево	Подлежит реконструкции
39	Автомобильная дорога	V категория	Подлежит реконструкции

Такие объекты капитального строительства, как здания, строения, объекты незавершенного строительства в зону негативного воздействия в связи с размещением линейных объектов – не входят.

Объекты капитального строительства, планируемые к строительству в соответствии с ранее утвержденной документацией по планировке территории, от возможного негативного воздействия в связи с размещением линейных объектов представлены в таблице 8.

Взам. инв. N
Подпись и дата
Инв. N подл.

Изм.	Код уч.	Лист	№ док.	Подпись	Дата

5-1108-ДПТ-ШОЧ-Т

Лист

45



Таблица 8. Объекты капитального строительства, планируемые к строительству в соответствии с ранее утвержденной документацией по планировке территории, от возможного негативного воздействия в связи с размещением линейных объектов

№ п/п	Наименование объекта	Мероприятия по защите от возможного негативного воздействия в связи с размещением линейных объектов
1	Проект планировки и проект межевания части территории Лобановского сельского поселения Пермского муниципального района Пермского края с целью размещения линейного объекта- автомобильная дорога «Пермь-Екатеринбург»-Козыбаево, утвержденный постановлением Администрации Пермского муниципального района Пермского края от 25.10.2022 г. № СЭД-2022-299-01-01-05.С-606	Подлежит реконструкции
2	Документация «О внесении изменений в документацию по планировке территории для размещения объекта регионального значения «Территория для размещения особой экономической зоны промышленно-производственного типа» на территории Пермского муниципального округа Пермского края», утвержденную приказом Министерства по управлению имуществом и градостроительной деятельности Пермского края от 17.09.2021 г. № 31-02-1-4-1520. Утверждена приказом Министерства по управлению имуществом и градостроительной деятельности Пермского края № 31-02-1-4-1554 от 21.08.2023	Нет негативного влияния

Взам. инв. N	Подпись и дата	Инв. N подл.
--------------	----------------	--------------

--	--	--	--	--	--

5-1108-ДПТ-ШОЧ-Т

Лист

46



7 ИНФОРМАЦИЯ О НЕОБХОДИМОСТИ ОСУЩЕСТВЛЕНИЯ МЕРОПРИЯТИЙ ПО СОХРАНЕНИЮ ОБЪЕКТОВ КУЛЬТУРНОГО НАСЛЕДИЯ ОТ ВОЗМОЖНОГО НЕГАТИВНОГО ВОЗДЕЙСТВИЯ В СВЯЗИ С РАЗМЕЩЕНИЕМ ЛИНЕЙНЫХ ОБЪЕКТОВ

Объекты культурного наследия в зонах планируемого размещения линейных объектов отсутствуют (Письмо Государственной инспекции по охране объектов культурного наследия Пермского края, ИсхОГ-55-30.2-12 от 26.01.2023г., Приложение 3 к тому 5-1108-ДПТ-ППМО).

Согласно требований, указанных в Письме, на участке предполагаемого строительства была проведена историко-культурная экспертиза земельного участка, была подготовлена отчетная документация о выполнении археологических работ.

Работы выполнялись на основании разрешения (Открытого листа) № 1423-2023, выданного Министерством культуры Российской Федерации 30 мая 2023 г.

В соответствии с результатами отчетной документации, в границах подготовки настоящей документации по планировке территории отсутствуют объекты культурного наследия, включенные в единый государственный реестр объектов культурного наследия (памятники истории и культуры) народов Российской Федерации, выявленные объекты культурного наследия либо объекты, обладающие признаками объекта культурного наследия. Зона проектирования расположена вне зон охраны, защитных зон объектов культурного наследия.

Рабочей группой Государственной инспекции по охране объектов культурного наследия Пермского края принято решение (положительное) о согласии с выводами государственной историко-культурной экспертизы, а именно:

-проведение земляных, строительных, мелиоративных, хозяйственных работ, работ по использованию лесов и иных работ на земельных участках, отведенных для размещения объекта «Строительство дополнительного выезда с территории для размещения ОЭЗ промышленно-производственного типа (Осенцы)» в г. Перми и Пермском муниципальном округе, возможно.

Мероприятия по сохранению объектов культурного наследия от возможного негативного воздействия, в связи с размещением линейных объектов, настоящей документацией – не предусмотрены.

Взам. инв. N
Подпись и дата
Инв. N подл.

Изм.	Код уч.	Лист	N док.	Подпись	Дата

5-1108-ДПТ-ППОЧ-Т

Лист

47

8 ИНФОРМАЦИЯ О НЕОБХОДИМОСТИ ОСУЩЕСТВЛЕНИЯ МЕРОПРИЯТИЙ ПО ОХРАНЕ ОКРУЖАЮЩЕЙ СРЕДЫ

На проектируемой территории нет объектов, оказывающих негативное воздействие на окружающую среду.

Загрязнение воздушного бассейна территории в процессе проведения строительных работ носит временный характер и ограничено сроками строительства. Согласно проведенным расчетам, загрязнение является незначительным и не окажет негативного воздействия на атмосферный воздух территории и ближайших жилых домов.

Складирование отходов, образующихся при производстве работ, осуществляется на территории временных строительных площадок. Вывоз отходов необходимо осуществлять регулярно, с учетом объема их образования и накопления.

Нарушения водного режима прилегающей территории нет.

Проведение работ по сохранению почвенно-растительного слоя (рекультивации) способствуют сохранению земельных ресурсов территории.

Строительство и эксплуатация объекта не окажет неблагоприятного воздействия на сложившийся состав флоры и фауны.

Шумовое воздействие в период проведения строительных работ и в период эксплуатации является допустимым.

Таким образом, уровень воздействия на элементы окружающей природной среды и благополучие населения при реализации данного проекта можно считать допустимым.

Мероприятия, направленные на снижение концентрации выбросов ЗВ в атмосфере при строительстве носят рекомендательный характер:

1. соблюдение технологии проведения работ строительства;
2. соблюдение границ территории, отведенной под проведение строительных работ;
3. контроль технического состояния транспорта;
4. обеспечение качественной и своевременной регулировки и ремонта двигателей и топливной аппаратуры;
5. обеспыливание грунта орошением при проведении перевалочно-погрузочных работ.

При проведении строительных работ выбросы загрязняющих веществ в атмосферу имеют место от следующих источников выброса:

1. работа строительной техники, автотранспорта, автопогрузчика;
2. сварочные работы;
3. перевалка грунта, щебня и песка;

Взам. инв. N	
Подпись и дата	
Инв. N подл.	

5-1108-ДПТ-ППОЧ-Т

Лист

48

4. работа дизельной электростанции.

Для минимизации негативного воздействия процессов обращения с отходами в процессе строительных работ выполняются мероприятия:

1. соблюдение границ территории, отведенной под строительство;
2. применение при сооружении объекта нетоксичных материалов;
3. оснащение рабочих мест и времянок контейнерами для сбора бытовых и строительных отходов;
4. мойка машин допускается только в специально предусмотренных и оборудованных для этой цели местах;
5. заключение договора на вывоз мусора перед началом производства работ;
6. соблюдение санитарных норм обслуживания биотуалета.

Для ликвидации последствий негативного воздействия на поверхностные и подземные водные объекты предусмотрены следующие природоохранные мероприятия:

1. До начала работ рабочие, и инженерно-технический персонал проходят инструктаж по соблюдению требований охраны окружающей среды;
2. Соблюдение технологии производства работ;
3. Учет и ликвидация всех фактических источников загрязнения в районе намечаемой хозяйственной деятельности и на примыкающей территории;
4. Учет расхода технической и питьевой воды и стоков. Ежедневный сбор хозяйственных сточных вод, образующихся в период проведения строительных работ для последующей очистки на очистных сооружениях. Тщательный контроль периодичности опорожнения биотуалета;
5. Своевременная регулировка топливной аппаратуры и двигателей с целью недопущения утечек топлива и масел автотранспорта и строительных механизмов на участке производства работ;
6. Запрет на мойку машин и механизмов на участке производства работ.

После окончания строительных работ, нарушенные земли рекультивируются. Приемка рекультивируемых земель землепользователю производится комиссией, назначаемой администрацией округа. Основными мероприятиями по сохранению и восстановлению почв и растительности является проведение технической и биологической рекультивации.

В целях предотвращения истощения земельных ресурсов при производстве строительного-монтажных работ, проектом предусмотрены мероприятия:

1. Производство всех видов работ только в пределах строительной площадки;

Изм. инв. N
Подпись и дата
Изм. инв. N подл.

Изм.	Код уч.	Лист	№ док.	Подпись	Дата

5-1108-ДПТ-ШОЧ-Т

Лист

49



2. Для приема и складирования нормативного запаса материалов следует организовать подачу материалов в места укладки непосредственно с автотранспорта;

3. Заправку автотранспорта производить на специализированных АЗС, за пределами стройплощадки;

4. Проезд транспорта предусмотреть только по предусмотренным ППР дорогам.
Обеспечить покрытие проездов щебнем во избежание вторичного загрязнения почвы.
Щебень и грунт с проездов после завершения работ вывезти со строительной площадки на полигоны;

5. Обеспечить укрытие кузовов автосамосвалов при перевозке грунта брезентом;

6. Организовать вывоз снега с территории, что снизит проникновение талых вод в грунт и загрязнение подземных вод.

При условии безаварийной эксплуатации негативное воздействие на почву отсутствует. В целом строительство и дальнейшая эксплуатация объекта не внесут изменений в состояние растительного и животного мира района тяготения работ.

Локальный экологический мониторинг предусмотрен с целью обеспечения экологической безопасности при строительстве линейного объекта.

Основные цели в период производства работ по строительству и эксплуатации заключаются:

- в выявлении изменений в окружающей среде вследствие строительства и выработке рекомендаций по предотвращению или сокращению их негативных последствий;
- в контроле соблюдения установленных экологических требований и ограничений воздействий на окружающую среду производственными организациями.

Задачи локального экологического мониторинга сводятся к следующему:

- контроль полноты и качества выполнения, принятых в проекте, технических решений, определяющих уровень воздействий на окружающую среду;
- проверка соответствия реальной ситуации исходных параметров, принятых в проекте по данным изысканий и служащих базой расчетных прогнозов;
- проверка соответствия уровня контролируемых воздействий на окружающую среду проектным расчетам;
- выработка предложений по обеспечению экологической безопасности объекта в случае обнаружения отклонений результатов наблюдений от проектных расчетов.

Согласно статье 1 Федерального закона № 52 «О санитарно-эпидемиологическом благополучии населения» на благополучие населения влияют следующие факторы окружающей

Взам. инв. N	
Подпись и дата	
Инв. N подл.	

5-1108-ДПТ-ППОЧ-Т

Лист

50

среды:

- биологические;
- химические;
- физические;
- социальные;
- и иные факторы среды обитания, которые оказывают или могут оказывать воздействие на человека или на состояние здоровья будущих поколений.

В рамках выполнения работ по реконструкции участка автомобильной дороги будет оказано следующие воздействие на окружающую среду, влияющее на санитарно-эпидемиологическое благополучие населения:

Химическое воздействие на атмосферный воздух

Воздействие по данному фактору может происходить как в период проведения строительных работ, так и непосредственно при эксплуатации участка автомобильной дороги.

Из расчетных данных данного тома следует, что проектируемый объект не окажет существенного негативного воздействия на состояния атмосферного воздуха прилегающей территории как на период строительства, так и на период эксплуатации.

Ввиду отсутствия негативного воздействия согласно результатам проведенной оценки, мероприятия по охране атмосферного воздуха на период строительства и эксплуатации не требуются.

Физическое воздействие

Воздействие по данному фактору происходит как в период проведения строительных работ, так и непосредственно при эксплуатации участка автомобильной дороги.

Как видно из представленных акустических расчетов на год перспективного развития (2048 г.) ожидается превышение нормативных уровней звука регламентированных СанПиН 1.2.3685-21 (статус на 2023 год) на селитебной территории д. Козыбаево. Проектом предусмотрены мероприятия по шумозащиту. Для достижения нормативных уровней звукового давления на территории жилой застройки и как следствие внутри помещений жилых домов необходима установка шумозащитных экранов высотой от 2,0 м до 4,0м. Согласно представленным расчетным данным вся окружающая застройка и территория, к ней прилегающая, при помощи шумозащитных мероприятий (установка акустического экрана) будет «выведена» из зоны акустического дискомфорта.

Воздействие на водные объекты

Для предотвращения переувлажнения земляного полотна, его размывов, заболачивания

Взам. инв. N	
Подпись и дата	
Инв. N подл.	

Изм.	Код уч.	Лист	N док.	Подпись	Дата	5-1108-ДПТ-ППОЧ-Т	Лист
							51

окружающей местности предусмотрены мероприятия и сооружения, обеспечивающие отвод поверхностных вод от дороги. В систему водоотвода входят водоотводные канавы и кюветы, водосбросы, быстротоки, водопропускные трубы.

На проектируемой дороге предусмотрен водоотвод открытого типа.

При прохождении трассы в водоохранной зоне р.Бабинка (ПК0+00.00 – ПКПК0+82.29) предусматривается сбор неочищенной воды вдоль бортового камня кромки проезжей части в дождеприемные колодцы, расположенные на ПК0+45.00, с последующей очисткой в локальные очистные сооружения (ЛОС) на ПК0+58. Из ЛОС очищенная вод сбрасывается в водоотводной кювет и затем в р. Бабинка.

На остальных участках выполняется сброс по откосу насыпи с последующим сбросом в систему продольного водоотвода.

Воздействие на почвы

С учетом того, что проектом предусмотрена регулярная механическая уборка проезжей части и устройство кюветов (водоотводных канав) и очистных сооружений, воздействие на почвенный покров придорожной полосы при эксплуатации объекта является несущественным.

Изм.	Код уч.	Лист	№ док.	Подпись	Дата

Изм.	Код уч.	Лист	№ док.	Подпись	Дата	5-1108-ДПТ-ШОЧ-Т	Лист
							52

9 ИНФОРМАЦИЯ О НЕОБХОДИМОСТИ ОСУЩЕСТВЛЕНИЯ МЕРОПРИЯТИЙ ПО ЗАЩИТЕ ТЕРРИТОРИИ ОТ ЧРЕЗВЫЧАЙНЫХ СИТУАЦИЙ ПРИРОДНОГО И ТЕХНОГЕННОГО ХАРАКТЕРА, В ТОМ ЧИСЛЕ ПО ОБЕСПЕЧЕНИЮ ПОЖАРНОЙ БЕЗОПАСНОСТИ И ГРАЖДАНСКОЙ ОБОРОНЕ

Возникновение чрезвычайных ситуаций при проведении строительных работ маловероятно, но полностью не исключено.

Чрезвычайные ситуации (ЧС) – обстановка на определённой территории, сложившаяся в результате аварии, опасного природного явления, катастрофы, стихийного или иного бедствия, которые могут повлечь или повлекли за собой человеческие жертвы, ущерб здоровью людей или окружающей природной среде, значительные материальные потери и нарушение условий жизнедеятельности людей.

Возможные источники ЧС техногенного и природного характера:

1. Взрывы, пожары в топливных системах автотранспорта при дорожно – транспортных происшествиях.
2. По транспортным коммуникациям возможны перевозки ЛВЖ, при разливе (взрыве) которых, в результате аварий, возможно образование зон разрушений и пожаров.
3. Аварийные ситуации на пересекаемых коммуникациях, в результате которых проектируемый объект попадает в зону разрушений и пожаров.
4. Отклонение климатических условий от обычных (сильные морозы, паводки, ураганные ветры и др.), которые могут привести к возникновению аварии на проектируемом объекте.

Расчёт по определению зон действия поражающих факторов необходимо провести в соответствии с «Методикой оценки последствий аварий на пожаро – взрывоопасных объектах», «Методика оценки последствий аварийных взрывов топливно – воздушных смесей».

Обеспечивать контроль за соблюдением норм радиационной безопасности и основными санитарными правилами работы с радиоактивными веществами и иными источникам ионизирующего излучения необходимо в соответствии с требованиями ГОСТ 22.3.03 – 94 «Безопасность в чрезвычайных ситуациях. Защита населения. Основные положения».

Заправка техники при строительстве должна производиться на стационарных и передвижных заправочных станциях на специально отведённой площадке, окаймлённой минерализованной полосой шириной 1.4 м, удалённой от водных объектов.

Изм.	Код уч.	Лист	№ док.	Подпись	Дата
Изм.	Код уч.	Лист	№ док.	Подпись	Дата

Взам. инв. N

Подпись и дата

Инв. N подл.

5-1108-ДПТ-ШОЧ-Т

Лист

53

Заправка механизмов с ограниченной подвижностью (экскаваторы, бульдозеры) производится обученным персоналом. Заправка должна производиться с помощью шлангов, имеющих затворы у выпускного отверстия. Применение для заправки ведер и другой открытой посуды не допускается. Должен быть организован сбор отработанных масел с последующей отправкой их на специальные пункты. Слив масел на растительный почвенный покров запрещается.

Оценка сложности природных процессов по категориям опасности в районе размещения линейного объекта проводилась в соответствии с СП 115.13330.2016 «Геофизика опасных природных воздействий». Актуализированная редакция СНиП 22-01-95 (утв. Приказом Министерства строительства и жилищно-коммунального хозяйства РФ от 16 декабря 2016 г. № 956/пр).

Таблица 9. Перечень источников чрезвычайных ситуаций и характер воздействия поражающего фактора

Источник чрезвычайной ситуации	Характер воздействия поражающего фактора
Сильный ветер	Ветровая нагрузка, аэродинамическое давление на ограждающие конструкции
Экстремальные атмосферные осадки (ливень, метель)	Подтопление территории, фундаментов, снеговая нагрузка, ветровая нагрузка, снежные заносы
Град	Ударная динамическая нагрузка
Гроза	Электрические разряды
Деформация грунта	Просадка и морозное пучение грунта
Морозы	Температурная деформация ограждающих конструкций, замораживание и разрыв коммуникаций
Землетрясение	Разрушения и повреждения зданий, сооружений, коммуникаций в зависимости от силы явления

Мероприятия по предупреждению чрезвычайных ситуаций в период эксплуатации линейного объекта заключаются в основном в организации постоянного контроля над состоянием, проведением технического обслуживания и плановых ремонтных работ специализированными бригадами.

В случае стихийных бедствий (урагана, землетрясения, паводковых вод, наводнения и т.п.) эксплуатационным службам необходимо организовать усиленный контроль над состоянием инфраструктуры.

Разработка мероприятий выполнена в том числе с учетом требований ГОСТ Р 22.2.13-2023 "Безопасность в чрезвычайных ситуациях. Порядок разработки перечня мероприятий по гражданской обороне, мероприятий по предупреждению чрезвычайных ситуаций природного и техногенного характера при проектировании объектов капитального строительства". Основной целью отнесения объекта к категории по ГО является сохранение объекта и его

Взам. инв. N	
Подпись и дата	
Инв. N подл.	

Изм.	Код уч.	Лист	№ док.	Подпись	Дата

5-1108-ДПТ-ШОЧ-Т

Лист

54

защита от опасностей, возникающих при ведении военных действий или вследствие этих действий, путем заблаговременной разработки и реализации мероприятий по ГО.

При определении категории объекта учитываются показатели, определяющие роль объекта в экономике региона и государства в целом, а также особые условия, характеризующие степень потенциальной опасности проектируемого сооружения в период его эксплуатации, как в мирное, так и в военное время с учетом его месторасположения.

Основными показателями при определении категории объекта по гражданской обороне являются объемы работ по обеспечению выполнения мобилизационного задания Федерального и регионального уровней.

Снижение негативных воздействий опасных техногенных ЧС

Для того чтобы свести к минимуму число пожаров, ограничить их распространение и обеспечить условия их ликвидации, необходимо заблаговременно провести соответствующие мероприятия, в соответствии с требованиями Постановления Правительства РФ от 16.09.2020 N 1479 (ред. от 24.10.2022) «Об утверждении Правил противопожарного режима в Российской Федерации».

Дороги, проезды и подъезды к зданиям, сооружениям, открытым складам, наружным пожарным лестницам и водоисточникам, используемым для целей пожаротушения, должны быть всегда свободными для проезда пожарной техники, содержаться в исправном состоянии, а зимой быть очищенными от снега и льда.

О закрытии дорог или проездов для их ремонта или по другим причинам, препятствующим проезду пожарных машин, необходимо немедленно сообщать в подразделения пожарной охраны.

На период закрытия дорог в соответствующих местах должны быть установлены указатели направления объезда или устроены переезды через ремонтируемые участки и подъезды к водоисточникам.

Пожарная безопасность объекта

При обеспечении пожарной безопасности следует руководствоваться: правилами противопожарного режима при производстве строительного-монтажных работ согласно Постановлению Правительства РФ № 1885 от 24.10.2022 г. "О внесении изменений в Правила противопожарного режима в Российской Федерации", стандартами, строительными нормами и правилами, нормами проектирования, отраслевыми и региональными правилами пожарной безопасности и другими утвержденными в установленном порядке нормативными документами, регламентирующими требования пожарной безопасности.

Изм.	Код уч.	Лист	№ док.	Подпись	Дата
Изм. N подл.					
Взам. инв. N					
Подпись и дата					

5-1108-ДПТ-ШОЧ-Т

Лист

55



Все работники должны допускаться к работе только после прохождения противопожарного инструктажа, а при изменении специфики работы проходить дополнительное обучение по предупреждению и тушению возможных пожаров в порядке, установленном руководителем.

Ответственных за пожарную безопасность определяет руководитель объекта. Персональная ответственность за обеспечение пожарной безопасности объекта в соответствии с действующим законодательством возлагается на его руководителей.

Подрядчик отвечает за пожарную безопасность на участках работ.

Подрядчик обязан обеспечить наличие в достаточном количестве противопожарного оборудования, а его работники должны быть обучены работе с таким оборудованием.

Организационные мероприятия по обеспечению пожарной безопасности

На видных местах должны быть вывешены таблички с указанием порядка вызова пожарной охраны.

Правила применения на территории объекта открытого огня, проезда транспорта, допустимость курения и проведения временных пожароопасных работ устанавливаются инструкциями о мерах пожарной безопасности.

Взам. инв. N	
Подпись и дата	
Инв. N подл.	

																				5-1108-ДПТ-ШОЧ-Т	Лист
																					56

Изм. Код уч. Лист. N док. Подпись Дата
 Документ создан в электронной форме № 31-02-1-12333 от 12.12.2023. Исполнитель: Иманаева Э.Т.



Застройщик: Краевое государственное бюджетное учреждение «Управление
автомобильных дорог и транспорта» Пермского края



АО «Институт «Стройпроект»

СОГЛАСОВАНО

Заместитель генерального директора

АО «Институт «Стройпроект»

Марценкевич Р.И.

«20» июня 2023 г.

Строительство дополнительного выезда с территории для
размещения особой экономической зоны промышленно-
производственного типа (Осенцы)

ДОКУМЕНТАЦИЯ ПО ПЛАНИРОВКЕ ТЕРРИТОРИИ

Основная часть проекта межевания территории

Раздел 1 «Проект межевания территории. Графическая часть»

Раздел 2 «Проект межевания территории. Текстовая часть»

5-1108-ДПТ-ПМОЧ

Том 3

Директор Новгородского филиала



Руководитель проекта

Е. Н. Кузнецов

А. В. Шабалкин

2023

СОГЛАСОВАНО


**Комплексный главный инженер проекта
АО «Институт «Стройпроект»**



« » _____ М.С. Вихров
2023 г.



№ тома	Шифр	Наименование материала
Основная часть проекта планировки территории		
1	5-1108-ДПТ-ППОЧ	Раздел 1 «Проект планировки территории. Графическая часть» Раздел 2 «Положение о размещении линейного объекта»
Материалы по обоснованию проекта планировки территории		
2.1	5-1108-ДПТ-ППМО	Раздел 3 «Материалы по обоснованию проекта планировки территории. Графическая часть» Раздел 4 «Материалы по обоснованию проекта планировки территории. Пояснительная записка». Книга 1
2.2	5-1108-ДПТ-ППМО	Приложение к разделу 4 «Материалы по обоснованию проекта планировки территории. Пояснительная записка». Книга 2
Основная часть проекта межевания территории		
3	5-1108-ДПТ-ПМОЧ	Раздел 1 «Проект межевания территории. Графическая часть» Раздел 2 «Проект межевания территории. Текстовая часть»
Материалы по обоснованию проекта межевания территории		
4	5-1108-ДПТ-ПММО	Раздел 3 «Материалы по обоснованию проекта межевания территории. Графическая часть» Раздел 4 «Материалы по обоснованию проекта межевания территории. Пояснительная записка»

Взам. инв. N	Подпись и дата	5-1108-ДПТ-СД							
		Изм.	Кол. уч.	Лист	№ док.	Подпись	Дата		
Инв. N подл.		Состав документации по планировке территории					Стадия	Лист	Листов
							ДПТ	1	1
									
							АО «ИНСТИТУТ «СТРОЙПРОЕКТ» НОВГОРОДСКИЙ ФИЛИАЛ		
		Тех. конпр.	Захаров			14.04.23			
		Н. конпр.	Авхимович			14.04.23			
		Нач. отд.	Захаров			14.04.23			

Обозначение	Наименование	Примечание
5-1108-ДПТ-СД	Состав документации по планировке территории	2
5-1108-ДПТ-ПМОЧ-С	Содержание	3
	Раздел 1 «Проект межевания территории. Графическая часть»	
5-1108-ДПТ-ПМОЧ-1	Чертеж межевания территории. 1 этап М 1:2000	5
5-1108-ДПТ-ПМОЧ-2	Чертеж межевания территории. 2 этап М 1:2000	9
	Раздел 2 «Проект межевания территории. Текстовая часть»	
5-1108-ДПТ-ПМОЧ-Т	Текстовая часть	12
	1 этап межевания	
	1 Перечень и сведения об образуемых земельных участках	12
	1.1 Способы образования земельных участков: образование земельных участков из земель, находящихся в государственной или муниципальной собственности	12
	1.2 Способы образования земельных участков: образование земельных участков путем раздела земельных участков с сохранением исходных в измененных границах	14
	2 этап межевания	
	1.3 Способы образования земельных участков: образование земельных участков путем объединения земельных участков	23
	2 Целевое назначение лесов, вид (виды) разрешенного использования лесного участка, количественные и качественные характеристики лесного участка, сведения о нахождении лесного участка в границах особо защитных участков лесов (в случае, если подготовка проекта межевания территории осуществляется в целях определения местоположения границ, образуемых и (или) изменяемых лесных участков)	24
	3 Перечень и сведения о земельных участках в отношении которых предполагается их резервирование и (или) изъятие	32
	3.1 Перечень и сведения о земельных участках, в отношении которых предполагается их изъятие для государственных или муниципальных нужд	32
	3.2 Перечень и сведения о земельных участках, в отношении которых предполагается их резервирование для государственных или муниципальных нужд	35
	4 Перечень и сведения о земельных участках, на которых планируется установление сервитута, публичного сервитута	40

Взам. инв. N

Подпись и дата

Инв. N подл.

5-1108-ДПТ-ПМОЧ-С

Изм.

Кол. уч.

Лист

№ док.

Подпись

Дата

Содержание

Стадия

Лист

Листов

ДПТ

1

2



НОВГОРОДСКИЙ ФИЛИАЛ

Приложение 1	Сведения о границах территории, применительно к которой осуществляется подготовка проекта межевания	47
Приложение 2	Перечень координат характерных точек образуемых земельных участков	53

Взам. инв. N	
Подпись и дата	
Инв. N подл.	

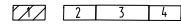
										5-1108-ДПТ-ПМОЧ-С	Лист
											2



Раздел 1 «Проект межевания территории. Графическая часть»



Схема расположения листов



УСЛОВНЫЕ ОБОЗНАЧЕНИЯ

Утверждаемые позиции

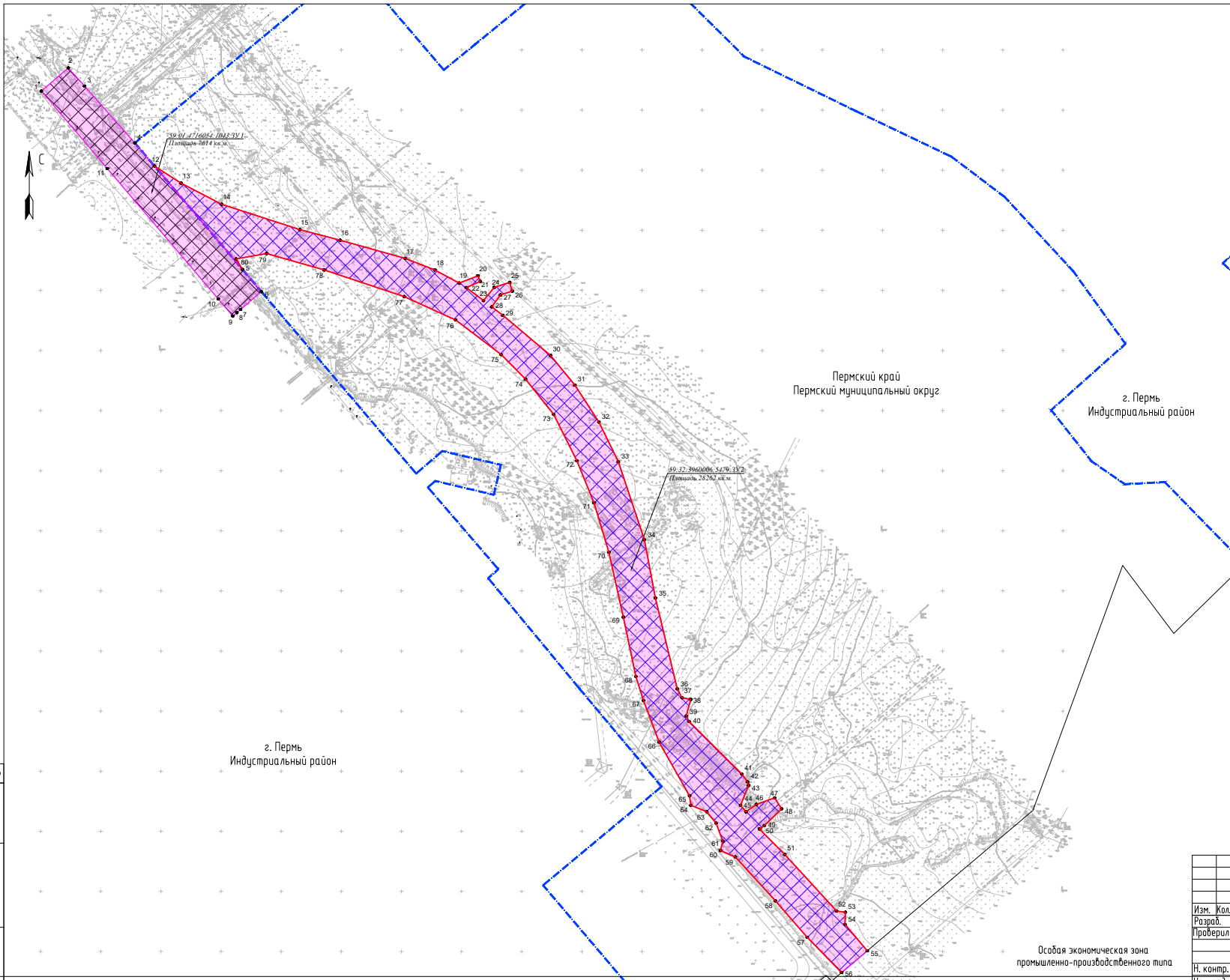
- Красные линии, утвержденные в составе проекта планировки территории
- Границы образуемых и изменяемых земельных участков (далее - образуемые земельные участки), условные номера образуемых земельных участков, в том числе расположенных полностью или частично в границах зоны планируемого размещения линейного объекта, в отношении которых предполагается их резервирование и (или) изъятие для государственных или муниципальных нужд
- Номера характерных точек образуемых, изменяемых земельных участков
- Границы планируемых элементов планировочной структуры
- Границы существующих элементов планировочной структуры (территория, занятая линейным объектом)

Прочие

- Особая экономическая зона промышленно-производственного типа
- Границы муниципальных образований
- Границы населенных пунктов

Примечания

1. Топографический план составлен на материалах инженерно-геодезических изысканий, выполненных ООО «УралСтройЗемлескан» в декабре 2022г.
2. Система координат - МСК-59 Зона2.
3. Система высот Балтийская 1977г.
4. Материалы документации по планировке территории разработаны на съемке масштаба 1:1000.
5. Линии отступа от красных линий в целях определения мест допустимого размещения зданий, строений, сооружений - не устанавливаются.
6. Земельные участки, образование которых предусмотрено схемой расположения земельного участка или земельных участков на кадастровом плане территории, срок действия которой не истек - отсутствуют.



Пермский край
Пермский муниципальный округ

г. Пермь
Индустриальный район

г. Пермь
Индустриальный район

Особая экономическая зона
промышленно-производственного типа

		5-1108-ДПТ-ПМОЧ-1			
		Спроектировано дополнительное выезда с территории для размещения особой экономической зоны промышленно-производственного типа (Осенцы)			
Изм.	Кол-во листов	И. док.	Подпись	Дата	
Разраб.	Романовская			15.06.23	
Проверил	Захаров			15.06.23	
		Основная часть проекта межевания территории		Стадия	Лист / Листов
				ДПТ	1 / 4
Н. контр.	Абхимович			15.06.23	
Нач. отд.	Захаров			15.06.23	
		Чертеж межевания территории. 1 этап № 4:2000			

Подпись и дата
 Век. инф. №
 №, №, год.

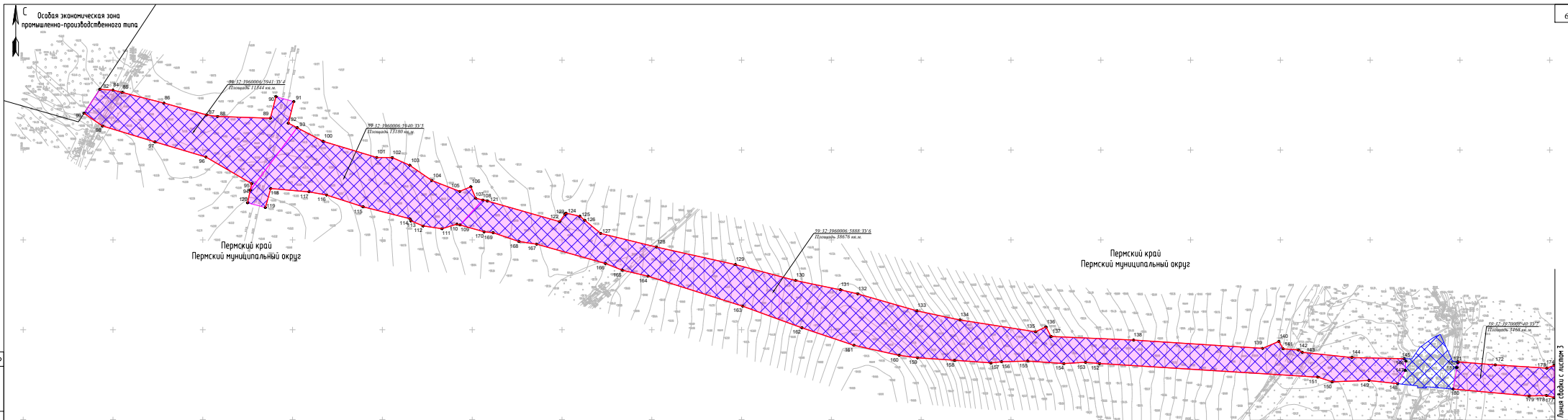
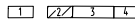


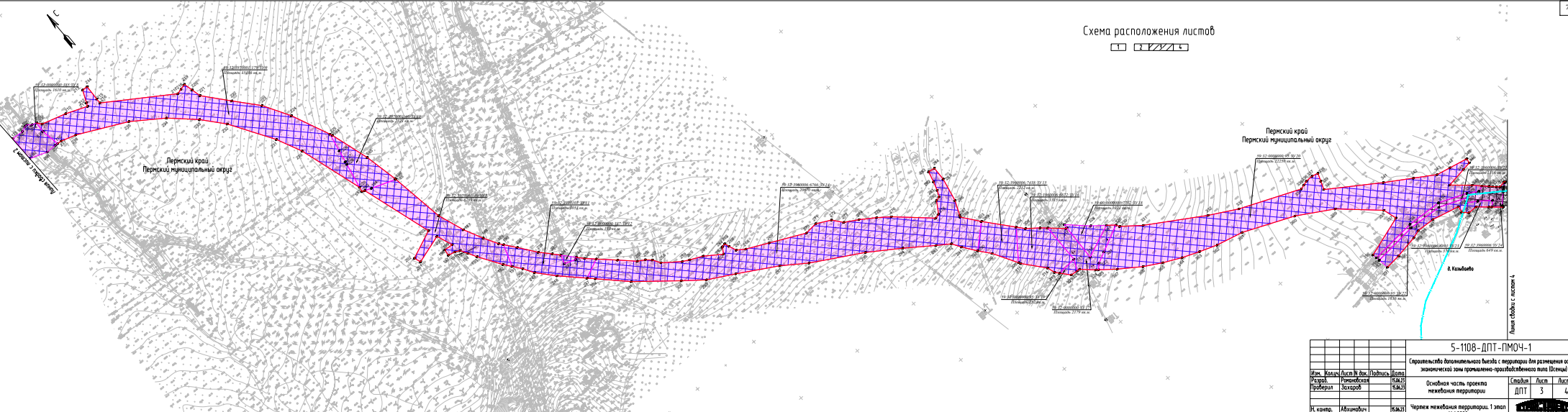
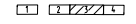
Схема расположения листов



				5-1108-ДПТ-ПМОЧ-1		
				Строительство дополнительного въезда с территории для размещения особой экономической зоны промышленно-производственного типа (Осенцы)		
Изм.	Колонт.	Лист	№ док.	Подпись	Дата	
Разработчик	Романовский	Б.И.23			15.06.23	
Проверил	Захаров	Б.И.23				
				Основная часть проекта межевания территории		
И. контр.	Александрович	Б.И.23		Чертеж межевания территории. 1 этап		Лист
Нач. отд.	Захаров	Б.И.23		М 1:2000		Лист
				ДПТ		
				2		
				4		

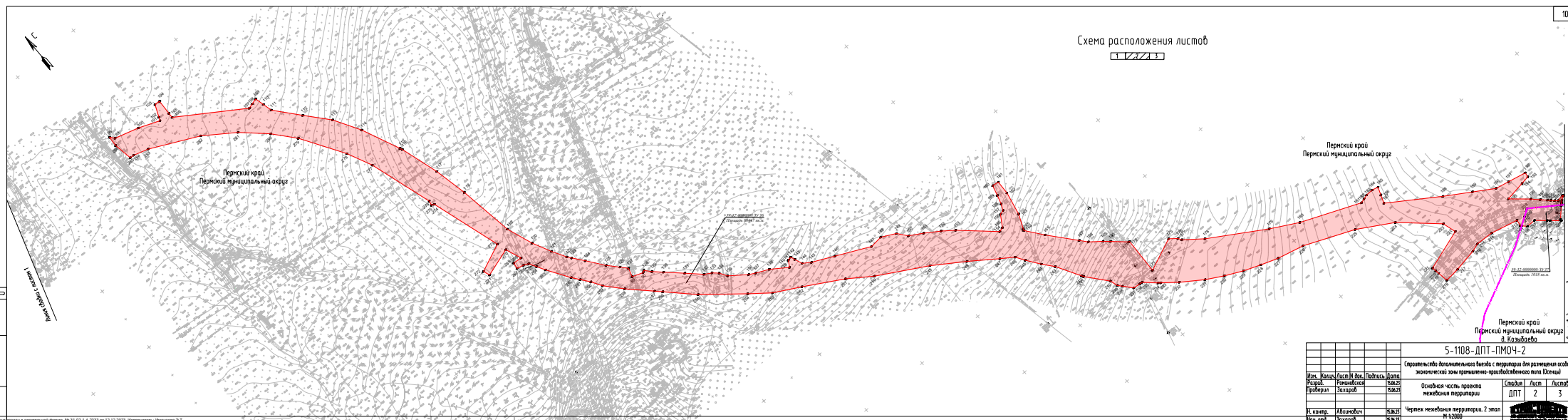
Составлен в электронной форме. № 31-02-14-2333 от 12.12.2023. Исполнитель: "Иманова Э.Т."
 С.Иванова 09.10.2023. С.Иванова 09.10.2023. С.Иванова 09.10.2023.

Схема расположения листов



5-1108-ДПТ-ПМОЧ-1					
Спроектировано: 12.12.2023					
Исполн.	Исполн. № док.	Подпись	Дата	Лист	Листов
Руднев	12.12.2023	[Подпись]	12.12.2023	3	4
Проверил	Дата	Подпись	Дата	Лист	Листов
И.контр.	И.контр. № док.	Подпись	Дата	Лист	Листов
И.контр.	И.контр. № док.	Подпись	Дата	Лист	Листов

Схема расположения листов



5-1108-ДПТ-ПМОЧ-2					
Спроектировано: дозволительно-выезд с территории для размещения объектов зонирования в зоне промышленно-производственного назначения (Южный)					
Фирма	Владельца	Лист № Форм.	Подпись	Дата	
Рубрика	Чисел	5.0.2.1			
Профессия	Захаров	5.0.2.2			
Основная часть проекта межевания территории					
			Специальность	Лист	Листов
			ДПТ	2	3
И. контр.	Александров	15.06.23	Чертеж межевания территории. 2 этап		
И. о.ч. отв.	Захаров	15.06.23	№ 02000		

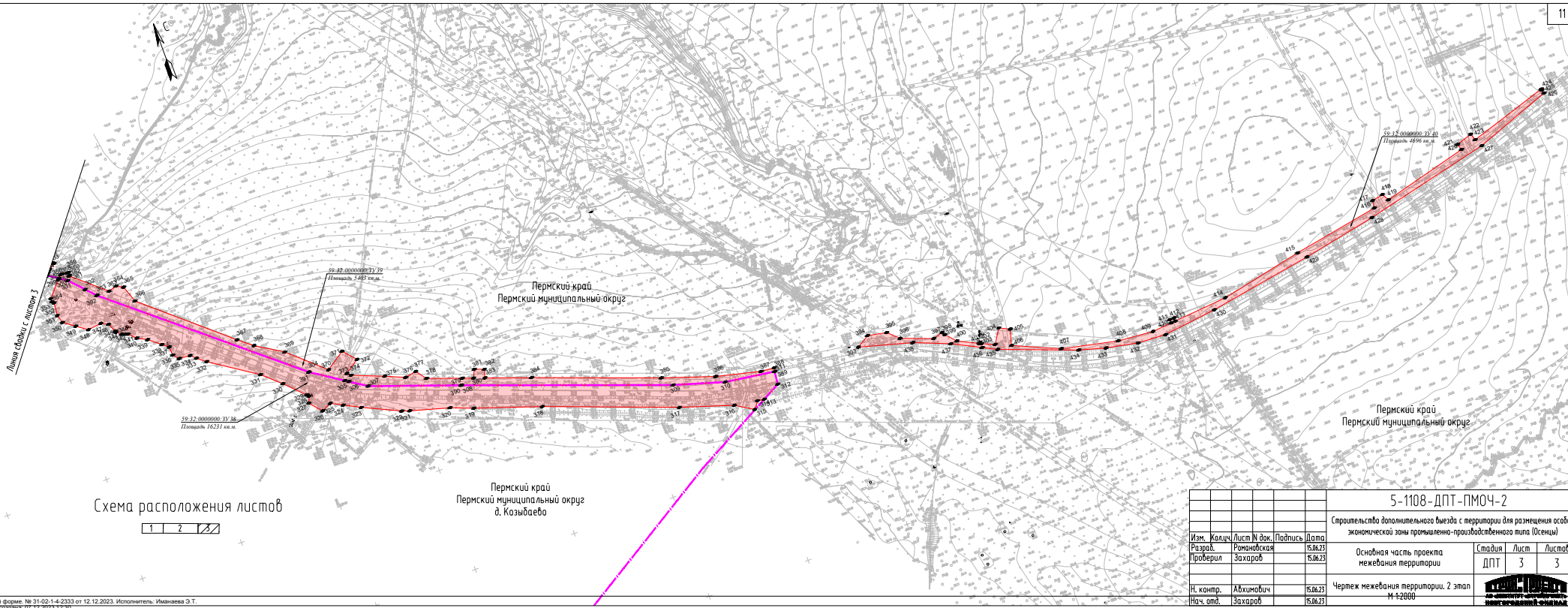
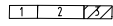


Схема расположения листов



Пермский край
Пермский муниципальный округ
д. Козыбаево

Пермский край
Пермский муниципальный округ

				5-1108-ДПТ-ПМОЧ-2		
				Строительство дополнительного въезда с территории для размещения особой экономической зоны промышленно-производственного типа (Осенцы)		
Изм.	Кол.	Лист	И. док.	Подпись	Дата	Основная часть проекта межевания территории
Разраб.		Романовская			15.06.23	
Проверил		Захаров			15.06.23	
Н. контр.		Абхимович			15.06.23	Чертеж межевания территории. 2 этап М 1:2000
Нач. отд.		Захаров			15.06.23	
Стадия	Лист	Листов				
ДПТ	3	3				



Лист № 3
Всего листов 3

Раздел 2 «Проект межевания территории. Текстовая часть»



1 Перечень и сведения об образуемых земельных участках

1 этап межевания

1.1 Способы образования земельных участков: образование земельных участков из земель, находящихся в государственной или муниципальной собственности

Таблица 1 Способы образования земельных участков: образование земельных участков из земель, находящихся в государственной или муниципальной собственности

№ п/п	Условный номер образуемого земельного участка	Номера характерных точек образуемых земельных участков	Площадь, кв. м	Сведения об отнесении образуемого земельного участка к определенной категории земель	Вид разрешенного использования образуемых земельных участков	Адрес или описание местоположения	Способы образования земельных участков	Сведения об отнесении (неотнесении) образуемых земельных участков к территории общего пользования	Примечание
1	59:32:3930101:3У11	190,238-250,191	3053	Земли промышленности, энергетики, транспорта, связи, радиовещания, телевидения, информатики, земли для обеспечения космической деятельности, земли обороны, безопасности и земли иного специального назначения	7.2 Автомобильный транспорт	Пермский край, Пермский муниципальный округ	Образование земельного участка из земель, находящихся в государственной или муниципальной собственности	Отнесен к ТОП	Формирование земельного участка с условным номером 59:32:3930101:3У11 производится после устранения реестровой ошибки земельного участка с КН 59:32:0000000:337 (вх. номер 59:32:3930101:8)
2	59:32:0000000:3У17	310,316-318,595,320-326,311	2179	Земли промышленности, энергетики, транспорта, связи, радиовещания, телевидения, информатики, земли для обеспечения космической деятельности, земли обороны, безопасности и земли иного специального назначения	7.2 Автомобильный транспорт	Пермский край, Пермский муниципальный округ	Образование земельного участка из земель, находящихся в государственной или муниципальной собственности	Отнесен к ТОП	Формирование земельного участка с условным номером 59:32:0000000:3У17 производится после устранения реестровой ошибки земельного участка с КН 59:00:0000000:7702
3	59:32:3960006:3У21	355,354,353,352,351,350,368-383	1116	Земли промышленности, энергетики, транспорта, связи, радиовещания, телевидения, информатики, земли для обеспечения космической деятельности, земли обороны, безопасности и земли иного специального назначения	7.2 Автомобильный транспорт	Пермский край, Пермский муниципальный округ	Образование земельного участка из земель, находящихся в государственной или муниципальной собственности	Отнесен к ТОП	-
4	59:32:3960006:3У24	384,380,379,378,377,396-399,394,393,392	649	Земли населенных пунктов	12 Земельные участки (территории) общего пользования	Пермский край, Пермский муниципальный округ, д. Козыбаево	Образование земельного участка из земель, находящихся в государственной или муниципальной собственности	Отнесен к ТОП	-

Взам.инв.№

Подпись и дата

Инв.№ подл.

Изм.	Кол.уч	Лист	№ док.	Подпись	Дата
Разработал		Романовская			15.06.23
Проверил		Захаров			15.06.23
Нач. отд.		Захаров			15.06.23
Н. к.з.пр.		Авхимович			15.06.23

5-1108-ДПТ-ПМОЧ-Т

Текстовая часть

Стация	Лист	Листов
ДПТ	1	35

ТРОЙ ПРОЕКТ
 САНКТ-ПЕТЕРБУРГ
 АО «ИНСТИТУТ «СТРОЙПРОЕКТ»
 НОВГОРОДСКИЙ ФИЛИАЛ

№ п/п	Условный номер образуемого земельного участка	Номера характерных точек образуемых земельных участков	Площадь, кв. м	Сведения об отнесении образуемого земельного участка к определенной категории земель	Вид разрешенного использования образуемых земельных участков	Адрес или описание местоположения	Способы образования земельных участков	Сведения об отнесении (неотнесении) образуемых земельных участков к территории общего пользования	Примечание
5	59:32:0000000:3У25	400-429,253,252,251,430-449	15534	Земли населенных пунктов	12 Земельные участки (территории) общего пользования	Пермский край, Пермский муниципальный округ, д. Козыбаево	Образование земельного участка из земель, находящихся в государственной или муниципальной собственности	Отнесен к ТОП	-
6	59:32:0000000:3У26	401,450-456,402	49	Земли промышленности, энергетики, транспорта, связи, радиовещания, телевидения, информатики, земли для обеспечения космической деятельности, земли обороны, безопасности и земли иного специального назначения	7.2 Автомобильный транспорт	Пермский край, Пермский муниципальный округ	Образование земельного участка из земель, находящихся в государственной или муниципальной собственности	Отнесен к ТОП	-
7	59:32:0950001:3У31	484,488-497,411,410,409	2005	Земли промышленности, энергетики, транспорта, связи, радиовещания, телевидения, информатики, земли для обеспечения космической деятельности, земли обороны, безопасности и земли иного специального назначения	7.2 Автомобильный транспорт	Пермский край, Пермский муниципальный округ	Образование земельного участка из земель, находящихся в государственной или муниципальной собственности	Отнесен к ТОП	-
8	59:32:0000000:3У32	498-509	720	Земли промышленности, энергетики, транспорта, связи, радиовещания, телевидения, информатики, земли для обеспечения космической деятельности, земли обороны, безопасности и земли иного специального назначения	7.2 Автомобильный транспорт	Пермский край, Пермский муниципальный округ	Образование земельного участка из земель, находящихся в государственной или муниципальной собственности	Отнесен к ТОП	-

Взам.инв.№

Подпись и дата

Иньв.№ подл.

Изм.	Кодч	Лист	№ док.	Подпись	Дата

5-1108-ДПТ-ПМОЧ-Т

Лист

2

1.2 Способы образования земельных участков: образование земельных участков путем раздела земельных участков с сохранением исходных в измененных границах

Таблица 2 Способы образования земельных участков: образование земельных участков путем раздела земельных участков с сохранением исходных в измененных границах

№ п/п	Условный номер образуемого земельного участка	Номера характерных точек образуемых земельных участков	Кадастровые номера земельных участков, из которых образуются земельные участки	Адрес или описание местоположения	Площадь, кв. м	Сведения об отнесении образуемого земельного участка к определенной категории земель / сведения о необходимости перевода земельного участка из состава земель одной категории в другую		Вид разрешенного использования земельного участка		Способы образования земельных участков	Сведения об отнесении (неотнесении) образуемых земельных участков к территории общего пользования	Примечание
						Существующая	Устанавливаемая	Существующий	Устанавливаемый			
1	59:01:4716054:1043:3У1	1-11	59:01:4716054:1043	Пермский городской округ, г. Пермь, ул. Промышленная	7614	Земли населенных пунктов	Земли населенных пунктов	Земельные участки (территории) общего пользования	12 Земельные участки (территории) общего пользования	Образование земельного участка путем раздела земельного участка с сохранением исходного в измененных границах	Отнесен к ТОП	Площадь земельного участка с кадастровым номером 59:01:4716054:1043, сохраняемого в измененных границах – 20020 кв. м
2	59:32:3960006:5479:3У2	12-80,5	59:32:3960006:5479	Пермский край, р-н Пермский, с.п. Гамовское, примерно в 2,5 км на юго-восток от д. Осенцы	28262	Земли сельскохозяйственного назначения	Земли промышленности, энергетики, транспорта, связи, радиовещания, телевидения, информатики, земли для обеспечения космической деятельности, земли обороны, безопасности и земли иного специального назначения	Для сельскохозяйственного производства	7.2 Автомобильный транспорт	Образование земельного участка путем раздела земельного участка с сохранением исходного в измененных границах	Отнесен к ТОП	Площадь земельного участка с кадастровым номером 59:32:3960006:5479, сохраняемого в измененных границах – 2368608 кв. м
3	59:32:3970001:40:3У3	183-203	59:32:3970001:40	Пермский край, Пермский район, Двуреченское с/п, участок находится примерно в 0,5 км от д. Нестюково по направлению на юг	6289	Земли сельскохозяйственного назначения	Земли промышленности, энергетики, транспорта, связи, радиовещания, телевидения, информатики, земли для обеспечения космической деятельности, земли обороны, безопасности и земли иного специального назначения	Для сельскохозяйственного производства	7.2 Автомобильный транспорт	Образование земельного участка путем раздела земельного участка с сохранением исходного в измененных границах	Отнесен к ТОП	Площадь земельного участка с кадастровым номером 59:32:3970001:40, сохраняемого в измененных границах – 469544 кв. м (площадь указана с учетом вычета из общей площади земельного участка с условным номером 59:32:3970001:40:3У7)
4	59:32:3960006:5941:3У4	82,84-99	59:32:3960006:5941	Пермский край, Пермский район, Двуреченское с/пос., в 0,6 км южнее д. Фомичи	11344	Земли сельскохозяйственного назначения	Земли промышленности, энергетики, транспорта, связи, радиовещания, телевидения, информатики, земли для обеспечения космической деятельности, земли обороны, безопасности и земли иного специального назначения	Для сельскохозяйственного производства	7.2 Автомобильный транспорт	Образование земельного участка путем раздела земельного участка с сохранением исходного в измененных границах	Отнесен к ТОП	Площадь земельного участка с кадастровым номером 59:32:3960006:5941, сохраняемого в измененных границах – 234808 кв. м

Взам.инв.№

Подпись и дата

Имя, № подл.

Изм.	Кодч	Лист	№ док.	Подпись	Дата

5-1108-ДПТ-ПМОЧ-Т

Лист

3

№ п/п	Условный номер образуемого земельного участка	Номера характерных точек образуемых земельных участков	Кадастровые номера земельных участков, из которых образуются земельные участки	Адрес или описание местоположения	Площадь, кв. м	Сведения об отнесении образуемого земельного участка к определенной категории земель / сведения о необходимости перевода земельного участка из состава земель одной категории в другую		Вид разрешенного использования земельного участка		Способы образования земельных участков	Сведения об отнесении (неотнесении) образуемых земельных участков к территории общего пользования	Примечание
						Существующая	Устанавливаемая	Существующий	Устанавливаемый			
5	59:32:3960006:5940:3У5	93,100-120,94	59:32:3960006:5940	Пермский край, Пермский район, Двуреченское с/пос., в 0,5 км южнее д. Фомичи	13180	Земли сельскохозяйственного назначения	Земли промышленности, энергетики, транспорта, связи, радиовещания, телевидения, информатики, земли для обеспечения космической деятельности, земли обороны, безопасности и земли иного специального назначения	Для сельскохозяйственного производства	7.2 Автомобильный транспорт	Образование земельного участка путем раздела земельного участка с сохранением исходного в измененных границах	Отнесен к ТОП	Площадь земельного участка с кадастровым номером 59:32:3960006:5940, сохраняемого в измененных границах – 232946 кв. м
6	59:32:3960006:5888:3У6	108,121-170,109	59:32:3960006:5888	край Пермский, р-н Пермский, с/пос. Двуреченское, д. Фомичи	38676	Земли сельскохозяйственного назначения	Земли промышленности, энергетики, транспорта, связи, радиовещания, телевидения, информатики, земли для обеспечения космической деятельности, земли обороны, безопасности и земли иного специального назначения	Для сельскохозяйственного производства	7.2 Автомобильный транспорт	Образование земельного участка путем раздела земельного участка с сохранением исходного в измененных границах	Отнесен к ТОП	Площадь земельного участка с кадастровым номером 59:32:3960006:5888, сохраняемого в измененных границах – 650577 кв. м
7	59:32:3970001:40:3У7	171-175, 592, 178-182	59:32:3970001:40	Пермский край, Пермский район, Двуреченское с/п, участок находится примерно в 0,5 км от д. Нестюково по направлению на юг	3468	Земли сельскохозяйственного назначения	Земли промышленности, энергетики, транспорта, связи, радиовещания, телевидения, информатики, земли для обеспечения космической деятельности, земли обороны, безопасности и земли иного специального назначения	Для сельскохозяйственного производства	7.2 Автомобильный транспорт	Образование земельного участка путем раздела земельного участка с сохранением исходного в измененных границах	Отнесен к ТОП	Формирование земельного участка с условным номером 59:32:3970001:40:3У7 производится после устранения реестровой ошибки земельного участка с КН 59:32:3970001:40 Площадь земельного участка с кадастровым номером 59:32:3970001:40, сохраняемого в измененных границах – 469544 кв. м (площадь указана с учетом вычета из общей площади земельного участка с условным номером 59:32:3970001:40:3У3)

Взам.инв.№

Подпись и дата

Иньв.№ подл.

Изм.	Кодч	Лист	№ док.	Подпись	Дата

5-1108-ДПТ-ПМОЧ-Т

Лист

4

№ п/п	Условный номер образуемого земельного участка	Номера характерных точек образуемых земельных участков	Кадастровые номера земельных участков, из которых образуются земельные участки	Адрес или описание местоположения	Площадь, кв. м	Сведения об отнесении образуемого земельного участка к определенной категории земель / сведения о необходимости перевода земельного участка из состава земель одной категории в другую		Вид разрешенного использования земельного участка		Способы образования земельных участков	Сведения об отнесении (неотнесении) образуемых земельных участков к территории общего пользования	Примечание
						Существующая	Устанавливаемая	Существующий	Устанавливаемый			
8	59:32:0000000:385:3У8	175,588-591,204-206, 593, 176, 207-208,177,592	59:32:0000000:385	Пермский край, Пермский муниципальный район, Пермское лесничество, Лобановское сельское участковое лесничество, кварталы №№ 19, 40-42, 59, 77, 89, 95, 120, 159	1610	Земли лесного фонда	Земли лесного фонда	Использование лесов в соответствии с Лесным кодексом Российской Федерации	Использование лесов в соответствии с Лесным кодексом Российской Федерации	Образование земельного участка путем раздела земельного участка с сохранением исходного в измененных границах	Отнесен к ТОП	Формирование земельного участка с условным номером 59:32:0000000:385:3У8 производится из земель лесного фонда, после устранения реестровой ошибки земельных участков с КН 59:32:3970001:179, 59:32:3970001:40, внесения изменений в границы Пермского лесничества в Пермском крае с реестровым номером 59:00-154.13, изменения границ земель, на которых располагаются леса, указанные в пунктах 3 и 4 части 1 статьи 114 Лесного кодекса Российской Федерации, и определения функциональных зон в лесах, расположенных в лесопарковых зонах. Информация по формированию образуемого земельного участка представлена в п.2 текстовой части проекта межевания территории (5-1108-ДПТ-ПМОЧ-Т) Площадь земельного участка с кадастровым номером 59:32:0000000:385, сохраняемого в измененных границах – 6679710 кв. м

Взам.инв.№

Подпись и дата

Иньв.№ подл.

Изм.	Кодч	Лист	№ док.	Подпись	Дата

5-1108-ДПТ-ПМОЧ-Т

Лист

5

№ п/п	Условный номер образуемого земельного участка	Номера характерных точек образуемых земельных участков	Кадастровые номера земельных участков, из которых образуются земельные участки	Адрес или описание местоположения	Площадь, кв. м	Сведения об отнесении образуемого земельного участка к определенной категории земель / сведения о необходимости перевода земельного участка из состава земель одной категории в другую		Вид разрешенного использования земельного участка		Способы образования земельных участков	Сведения об отнесении (неотнесении) образуемых земельных участков к территории общего пользования	Примечание
						Существующая	Устанавливаемая	Существующий	Устанавливаемый			
9	59:32:3970001:179:3У9	206,209-237,176,593	59:32:3970001:179	Пермский край, Пермский район, Двуреченское с/п, участок находится примерно в 0,5 км от д. Нестюково по направлению на юг	15136	Земли сельскохозяйственного назначения	Земли промышленности, энергетики, транспорта, связи, радиовещания, телевидения, информатики, земли для обеспечения космической деятельности, земли обороны, безопасности и земли иного специального назначения	Для сельскохозяйственного производства	7.2 Автомобильный транспорт	Образование земельного участка путем раздела земельного участка с сохранением исходного в измененных границах	Отнесен к ТОП	Формирование земельного участка с условным номером 59:32:3970001:179:3У9 производится после устранения реестровой ошибки земельного участка с КН 59:32:3970001:179 Площадь земельного участка с кадастровым номером 59:32:3970001:179, сохраняемого в измененных границах – 1314829 кв. м
10	59:32:3970001:46:3У10	225,584-586,185,184,183,587,229,228,227,226	59:32:3970001:46	Пермский край, Пермский район, Двуреченское с/п, участок находится примерно в 0,5 км от д. Нестюково по направлению на юг	2321	Земли сельскохозяйственного назначения	Земли промышленности, энергетики, транспорта, связи, радиовещания, телевидения, информатики, земли для обеспечения космической деятельности, земли обороны, безопасности и земли иного специального назначения	Для сельскохозяйственного производства	7.2 Автомобильный транспорт	Образование земельного участка путем раздела земельного участка с сохранением исходного в измененных границах	Отнесен к ТОП	Площадь земельного участка с кадастровым номером 59:32:3970001:46, сохраняемого в измененных границах – 1328847 кв. м

Взам.инв.№

Подпись и дата

Иньв.№ подл.

Изм.	Кодч	Лист	№ док.	Подпись	Дата

5-1108-ДПТ-ПМОЧ-Т

Лист

6

№ п/п	Условный номер образуемого земельного участка	Номера характерных точек образуемых земельных участков	Кадастровые номера земельных участков, из которых образуются земельные участки	Адрес или описание местоположения	Площадь, кв. м	Сведения об отнесении образуемого земельного участка к определенной категории земель / сведения о необходимости перевода земельного участка из состава земель одной категории в другую		Вид разрешенного использования земельного участка		Способы образования земельных участков	Сведения об отнесении (неотнесении) образуемых земельных участков к территории общего пользования	Примечание
						Существующая	Устанавливаемая	Существующий	Устанавливаемый			
11	59:32:0000000:337:ЗУ12	241,244,243,242	59:32:0000000:337	Пермский край, Пермский муниципальный район, Пермское лесничество, Култаевское участковое лесничество, кварталы №№ 2-8, 10-16, 18-23, 25-34, 36, 37, 40-42, 46-48, 58, 59, 61, 65, 68, 69, 70-71, 74, 76, 77, 80, 86, 90, 91, 92, 93-96, 97, 99, 101-114, 116, 118-126, 133, 137-144, 147-155, 157-165, 176-186, 191-195, 213-215, 217-224, 232-237, 240-242, 245-248, Лобановское участковое лесничество, кварталы №№ 1-8, 10, 14-18, 20-25, 32-39, 44-51, 60-68, 70-76, 78-80, 86-88, 90-92, 93-96, 97-102, 110, 112, 114, 116-119, 121, 122, 124, 125, 127-134, 141-148, 152, 154, 156, 160-162, 176, 177, 186-195, 197, 199-206, 219-228, 243, 245-251, 268-271, 273, 275, 286-289, 283-285, 292-300, 170, 213-218, 230-234, 254-263, 277-280, 236-242	133	Земли лесного фонда	Земли лесного фонда	Для ведения лесного хозяйства	Для ведения лесного хозяйства	Образование земельного участка путем раздела земельного участка с сохранением исходного в измененных границах	Отнесен к ТОП	Формирование земельного участка с условным номером 59:32:0000000:337:ЗУ12 производится из земель лесного фонда, после устранения реестровой ошибки земельного участка с КН 59:32:0000000:337 (вх. номер 59:32:3930101:8), внесения изменения в адрес зу с кадастровым номером 59:32:0000000:337, изменения границ земель, на которых располагаются леса, указанные в пунктах 3 и 4 части 1 статьи 114 Лесного кодекса Российской Федерации, и определения функциональных зон в лесах, расположенных в лесопарковых зонах. Информация по формированию образуемого земельного участка представлена в п.2 текстовой части проекта межевания территории (5-1108-ДПТ-ПМОЧ-Т) Площадь земельного участка с кадастровым номером 59:32:0000000:337, сохраняемого в измененных границах – 189415985,12 кв. м

Взам.инв.№

Подпись и дата

Имя, № подл.

Изм.	Кодч	Лист	№ док.	Подпись	Дата

5-1108-ДПТ-ПМОЧ-Т

Лист

7

№ п/п	Условный номер образуемого земельного участка	Номера характерных точек образуемых земельных участков	Кадастровые номера земельных участков, из которых образуются земельные участки	Адрес или описание местоположения	Площадь, кв. м	Сведения об отнесении образуемого земельного участка к определенной категории земель / сведения о необходимости перевода земельного участка из состава земель одной категории в другую		Вид разрешенного использования земельного участка		Способы образования земельных участков	Сведения об отнесении (неотнесении) образуемых земельных участков к территории общего пользования	Примечание
						Существующая	Устанавливаемая	Существующий	Устанавливаемый			
12	59:32:0950001:23:3У13	251-253	59:32:0950001:23	Пермский край, р-н. Пермский, д. Козыбаево, ул. Центральная, д. 2	17	Земли населенных пунктов	Земли населенных пунктов	Для ведения личного подсобного хозяйства	12 Земельные участки (территории) общего пользования	Образование земельного участка путем раздела земельного участка с сохранением исходного в измененных границах	Отнесен к ТОП	Площадь земельного участка с кадастровым номером 59:32:0950001:23, сохраняемого в измененных границах – 1183 кв. м
13	59:32:3960006:6766:3У14	247,246,254-302	59:32:3960006:6766	Пермский край, Пермский район, Лобановское с/п, в районе д. Козыбаево (рядом со строящейся кроликофермой)	20670	Земли сельскохозяйственного назначения	Земли промышленности, энергетики, транспорта, связи, радиовещания, телевидения, информатики, земли для обеспечения космической деятельности, земли обороны, безопасности и земли иного специального назначения	под сенокосение	7.2 Автомобильный транспорт	Образование земельного участка путем раздела земельного участка с сохранением исходного в измененных границах	Отнесен к ТОП	Площадь земельного участка с кадастровым номером 59:32:3960006:6766, сохраняемого в измененных границах – 80734 кв. м
14	59:32:3960006:7438:3У15	290,303-307	59:32:3960006:7438	Пермский край, Пермский р-н, с.п. Лобановское, в 0,477 км северо-западнее д. Козыбаево	2232	Земли сельскохозяйственного назначения	Земли промышленности, энергетики, транспорта, связи, радиовещания, телевидения, информатики, земли для обеспечения космической деятельности, земли обороны, безопасности и земли иного специального назначения	Сенокосение	7.2 Автомобильный транспорт	Образование земельного участка путем раздела земельного участка с сохранением исходного в измененных границах	Отнесен к ТОП	Площадь земельного участка с кадастровым номером 59:32:3960006:7438, сохраняемого в измененных границах – 8872 кв. м
15	59:32:3960006:6672:3У16	304,308-315,305	59:32:3960006:6672	Пермский край, Пермский район, Лобановское с/п, примерно в 0,3 км северо-западнее д. Козыбаево	3315	Земли сельскохозяйственного назначения	Земли промышленности, энергетики, транспорта, связи, радиовещания, телевидения, информатики, земли для обеспечения космической деятельности, земли обороны, безопасности и земли иного специального назначения	для ведения крестьянского (фермерского) хозяйства	7.2 Автомобильный транспорт	Образование земельного участка путем раздела земельного участка с сохранением исходного в измененных границах	Отнесен к ТОП	Площадь земельного участка с кадастровым номером 59:32:3960006:6672, сохраняемого в измененных границах – 3031 кв. м

Взам.инв.№

Подпись и дата

Имя, № подл.

Изм.	Кодч	Лист	№ док.	Подпись	Дата

5-1108-ДПТ-ПМОЧ-Т

Лист

8

№ п/п	Условный номер образуемого земельного участка	Номера характерных точек образуемых земельных участков	Кадастровые номера земельных участков, из которых образуются земельные участки	Адрес или описание местоположения	Площадь, кв. м	Сведения об отнесении образуемого земельного участка к определенной категории земель / сведения о необходимости перевода земельного участка из состава земель одной категории в другую		Вид разрешенного использования земельного участка		Способы образования земельных участков	Сведения об отнесении (неотнесении) образуемых земельных участков к территории общего пользования	Примечание
						Существующая	Устанавливаемая	Существующий	Устанавливаемый			
16	59:00:0000000:7702:3У18	327-328, 595,318	59:00:0000000:7702	Пермский край, Пермский муниципальный район, Пермское лесничество, Култаевское участковое лесничество, кварталы № 217, 218, 219, 220, 221, 232, 233, 234, 235, 240, 241, 242, 246, 247, 248, Лобановское участковое лесничество, кварталы №№ 131, 132, 142, 143, 144, 145, 146, 156, 160, 170, 186, 187, 188, 189, 190, 191, 192, 193, 194, 195, 197, 199, 201, 202, 203, 204, 205, 206, 213, 214, 215, 216, 217, 218, 219, 220, 221, 222, 223, 224, 225, 226, 227, 228, 230, 231, 232, 233, 234, 236, 237, 238, 239, 240, 241, 242, 243, 245, 246, 247, 248, 249, 250, 251, 254, 255, 256, 257, 258, 259, 260, 261, 262, 263, 268, 269, 270, 271, 273, 275, 277, 278, 279, 280, 283, 284, 285, 287, 288, 289, 292, 293, 294, 296, 297, 298, 299, 300, Лобановское участковое лесничество, кварталы №№ 1, 2, 3, 4, 5, 6, 7, 8, 10, 14, 15, 16, 18, 20, 21, 22, 23, 24, 25, 32, 33, 36, 37, 38, 39, 48, 49, 50, 51, 65, 66, 67, 68, 71, 72, 73, 74, 75, 76, 86, 87, 88, 94, 96, 110, 112, 114, 124, 125, 152	1222	Земли лесного фонда	Земли лесного фонда	Для ведения лесного хозяйства	Для ведения лесного хозяйства	Образование земельного участка путем раздела земельного участка с сохранением исходного в измененных границах	Отнесен к ТОП	Формирование земельного участка с условным номером 59:00:0000000:7702:3У18 производится из земель лесного фонда, после устранения реестровой ошибки земельного участка с КН 59:00:0000000:7702, внесения изменений в границы Пермского лесничества в Пермском крае с реестровым номером 59:00-154.13, изменения границ земель, на которых располагаются леса, указанные в пунктах 3 и 4 части 1 статьи 114 Лесного кодекса Российской Федерации, и определения функциональных зон в лесах, расположенных в лесопарковых зонах. Информация по формированию образуемого земельного участка представлена в п.2 текстовой части проекта межевания территории (5-1108-ДПТ-ПМОЧ-Т) Площадь земельного участка с кадастровым номером 59:00:0000000:7702, сохраняемого в измененных границах – 179555230 кв. м

Взам.инв.№

Подпись и дата

Инва.№ подл.

Изм.	Кодч	Лист	№ док.	Подпись	Дата

5-1108-ДПТ-ПМОЧ-Т

Лист

9

№ п/п	Условный номер образуемого земельного участка	Номера характерных точек образуемых земельных участков	Кадастровые номера земельных участков, из которых образуются земельные участки	Адрес или описание местоположения	Площадь, кв. м	Сведения об отнесении образуемого земельного участка к определенной категории земель / сведения о необходимости перевода земельного участка из состава земель одной категории в другую		Вид разрешенного использования земельного участка		Способы образования земельных участков	Сведения об отнесении (неотнесении) образуемых земельных участков к территории общего пользования	Примечание
						Существующая	Устанавливаемая	Существующий	Устанавливаемый			
17	59:32:0000000:95:3У19	312,311,326,329	59:32:0000000:95	Пермский край, Пермский район, Лобановское с/п, земли ПНИИСХ	252	Земли сельскохозяйственного назначения	Земли промышленности, энергетики, транспорта, связи, радиовещания, телевидения, информатики, земли для обеспечения космической деятельности, земли обороны, безопасности и земли иного специального назначения	Для научно-исследовательской деятельности, семеноводства и развития племенного животноводства	7.2 Автомобильный транспорт	Образование земельного участка путем раздела земельного участка с сохранением исходного в измененных границах	Отнесен к ТОП	Площадь земельного участка с кадастровым номером 59:32:0000000:95, сохраняемого в измененных границах – 84766640 кв. м (площадь указана с учетом вычета из общей площади земельных участков с условными номерами 59:32:0000000:95:3У30, 59:32:0000000:95:3У33, 59:32:0000000:95:3У34)
18	59:32:0000000:95:3У20	322,321,320,330-367,323	59:32:0000000:95	Пермский край, Пермский район, Лобановское с/п, земли ПНИИСХ	22250	Земли сельскохозяйственного назначения	Земли промышленности, энергетики, транспорта, связи, радиовещания, телевидения, информатики, земли для обеспечения космической деятельности, земли обороны, безопасности и земли иного специального назначения	Для научно-исследовательской деятельности, семеноводства и развития племенного животноводства	7.2 Автомобильный транспорт	Образование земельного участка путем раздела земельного участка с сохранением исходного в измененных границах	Отнесен к ТОП	
19	59:32:0000000:95:3У22	383,382,381,380,384-385,596,386-391	59:32:0000000:95	Пермский край, Пермский район, Лобановское с/п, земли ПНИИСХ	1636	Земли сельскохозяйственного назначения	Земли промышленности, энергетики, транспорта, связи, радиовещания, телевидения, информатики, земли для обеспечения космической деятельности, земли обороны, безопасности и земли иного специального назначения	Для научно-исследовательской деятельности, семеноводства и развития племенного животноводства	7.2 Автомобильный транспорт	Образование земельного участка путем раздела земельного участка с сохранением исходного в измененных границах	Отнесен к ТОП	
20	59:32:3960006:6993:3У23	385,384,392-395,597-598	59:32:3960006:6993	Пермский край, Пермский район, Лобановское с/п, д. Козыбаево	370	Земли населенных пунктов	Земли населенных пунктов	Для ведения крестьянского (фермерского) хозяйства	12 Земельные участки (территории) общего пользования	Образование земельного участка путем раздела земельного участка с сохранением исходного в измененных границах	Отнесен к ТОП	
21	59:32:0950001:450:3У27	443,442,441,440,457-460,444	59:32:0950001:450	Пермский край, район Пермский, с/п Лобановское, д. Козыбаево, пер. Ольховый, 2	372	Земли населенных пунктов	Земли населенных пунктов	Для ведения личного подсобного хозяйства	12 Земельные участки (территории) общего пользования	Образование земельного участка путем раздела земельного участка с сохранением исходного в измененных границах	Отнесен к ТОП	Площадь земельного участка с кадастровым номером 59:32:0950001:450, сохраняемого в измененных границах – 731 кв. м

Взам.инв.№

Подпись и дата

Иньв.№ подл.

Изм.	Кодч	Лист	№ док.	Подпись	Дата

5-1108-ДПТ-ПМОЧ-Т

Лист

10

№ п/п	Условный номер образуемого земельного участка	Номера характерных точек образуемых земельных участков	Кадастровые номера земельных участков, из которых образуются земельные участки	Адрес или описание местоположения	Площадь, кв. м	Сведения об отнесении образуемого земельного участка к определенной категории земель / сведения о необходимости перевода земельного участка из состава земель одной категории в другую		Вид разрешенного использования земельного участка		Способы образования земельных участков	Сведения об отнесении (неотнесении) образуемых земельных участков к территории общего пользования	Примечание
						Существующая	Устанавливаемая	Существующий	Устанавливаемый			
22	59:32:0950001:457:3У28	457,440,439,461-463	59:32:0950001:457	Пермский край, Пермский район, Лобановское с/п, д. Козыбаево	88	Земли населенных пунктов	Земли населенных пунктов	Улицы, дороги, проезды	12 Земельные участки (территории) общего пользования	Образование земельного участка путем раздела земельного участка с сохранением исходного в измененных границах	Отнесен к ТОП	Площадь земельного участка с кадастровым номером 59:32:0950001:457, сохраняемого в измененных границах – 1535 кв. м
23	59:32:0950001:458:3У29	461,439,438,437,464-466	59:32:0950001:458	Пермский край, район Пермский, с/п Лобановское, д. Козыбаево, пер. Ольховый, 1	220	Земли населенных пунктов	Земли населенных пунктов	Для ведения личного подсобного хозяйства	12 Земельные участки (территории) общего пользования	Образование земельного участка путем раздела земельного участка с сохранением исходного в измененных границах	Отнесен к ТОП	Площадь земельного участка с кадастровым номером 59:32:0950001:458, сохраняемого в измененных границах – 954 кв. м
24	59:32:0000000:95:3У30	467-485,408,407,406,486,487,402	59:32:0000000:95	Пермский край, Пермский район, Лобановское с/п, земли ПНИИСХ	3349	Земли сельскохозяйственного назначения	Земли промышленности, энергетики, транспорта, связи, радиовещания, телевидения, информатики, земли для обеспечения космической деятельности, земли обороны, безопасности и земли иного специального назначения	Для научно-исследовательской деятельности, семеноводства и развития племенного животноводства	7.2 Автомобильный транспорт	Образование земельного участка путем раздела земельного участка с сохранением исходного в измененных границах	Отнесен к ТОП	Площадь земельного участка с кадастровым номером 59:32:0000000:95, сохраняемого в измененных границах – 84766640 кв. м (площадь указана с учетом вычета из общей площади земельных участков с условными номерами 59:32:0000000:95:3У19, 59:32:0000000:95:3У20, 59:32:0000000:95:3У22)
25	59:32:0000000:95:3У33	506,510,81,83,599-600,511-539,507	59:32:0000000:95	Пермский край, Пермский район, Лобановское с/п, земли ПНИИСХ	3976	Земли сельскохозяйственного назначения	Земли промышленности, энергетики, транспорта, связи, радиовещания, телевидения, информатики, земли для обеспечения космической деятельности, земли обороны, безопасности и земли иного специального назначения	Для научно-исследовательской деятельности, семеноводства и развития племенного животноводства	7.2 Автомобильный транспорт	Образование земельного участка путем раздела земельного участка с сохранением исходного в измененных границах	Отнесен к ТОП	
26	59:32:0000000:95:3У34	414,540-583	59:32:0000000:95	Пермский край, Пермский район, Лобановское с/п, земли ПНИИСХ	4049	Земли сельскохозяйственного назначения	Земли промышленности, энергетики, транспорта, связи, радиовещания, телевидения, информатики, земли для обеспечения космической деятельности, земли обороны, безопасности и земли иного специального назначения	Для научно-исследовательской деятельности, семеноводства и развития племенного животноводства	7.2 Автомобильный транспорт	Образование земельного участка путем раздела земельного участка с сохранением исходного в измененных границах	Отнесен к ТОП	

Взаим. инв. N

Подпись и дата

Имя, N подл.

Изм.	Кодч	Лист	№ док.	Подпись	Дата

5-1108-ДПТ-ПМОЧ-Т

Лист

11

2 этап межевания

1.3 Способы образования земельных участков: образование земельных участков путем объединения земельных участков

Таблица 3 Способы образования земельных участков: образование земельных участков путем объединения земельных участков

№ п/п	Условный номер образуемого земельного участка	Номера характерных точек образуемых земельных участков	Кадастровые или условные номера земельных участков, подлежащих объединению	Адрес или описание местоположения	Площадь, кв. м	Сведения об отнесении образуемого земельного участка к определенной категории земель	Вид разрешенного использования образуемых земельных участков	Способы образования земельных участков	Примечание
1	59:32:0000000:3У35	1-88	59:32:3960006:5941:3У4 59:32:3960006:5940:3У5 59:32:3960006:5888:3У6	Пермский край, Пермский муниципальный округ	63200	Земли промышленности, энергетики, транспорта, связи, радиовещания, телевидения, информатики, земли для обеспечения космической деятельности, земли обороны, безопасности и земли иного специального назначения	7.2 Автомобильный транспорт	Образование земельных участков путем объединения земельных участков	-
2	59:32:0000000:3У36	98-127 89-90 128-173 175-286	59:32:3970001:40:3У3 59:32:3970001:179:3У9 59:32:3970001:46:3У10 59:32:3930101:3У11 59:32:3960006:6766:3У14 59:32:3960006:7438:3У15 59:32:3960006:6672:3У16 59:32:3960006:3У17 59:32:0000000:95:3У19 59:32:0000000:95:3У20 59:32:3960006:3У21 59:32:0000000:95:3У22	Пермский край, Пермский муниципальный округ	80447	Земли промышленности, энергетики, транспорта, связи, радиовещания, телевидения, информатики, земли для обеспечения космической деятельности, земли обороны, безопасности и земли иного специального назначения	7.2 Автомобильный транспорт	Образование земельных участков путем объединения земельных участков	-
3	59:32:0000000:3У37	210,209,208,207,206,292-298,211	59:32:3960006:6993:3У23 59:32:3960006:3У24	Пермский край, Пермский муниципальный округ, д. Козыбаево	1018	Земли населенных пунктов	12.0 Земельные участки (территории) общего пользования	Образование земельных участков путем объединения земельных участков	-
4	59:32:0000000:3У38	299,300-354	59:32:0950001:23:3У13 59:32:0000000:3У25 59:32:0950001:450:3У27 59:32:0950001:457:3У28 59:32:0950001:458:3У29	Пермский край, Пермский муниципальный округ, д. Козыбаево	16231	Земли населенных пунктов	12.0 Земельные участки (территории) общего пользования	Образование земельных участков путем объединения земельных участков	-
5	59:32:0000000:3У39	300,355- 389,310,309,308,390,307,306,305,391- 392	59:32:3960006:3У26 59:32:0000000:95:3У30 59:32:0950001:3У31	Пермский край, Пермский муниципальный округ	5403	Земли промышленности, энергетики, транспорта, связи, радиовещания, телевидения, информатики, земли для обеспечения космической деятельности, земли обороны, безопасности и земли иного специального назначения	7.2 Автомобильный транспорт	Образование земельных участков путем объединения земельных участков	-

Взаим.лив.№

Подпись и дата

Имя.№ подл.

Изм.	Кодч	Лист	№ док.	Подпись	Дата

5-1108-ДПТ-ПМОЧ-Т

Лист

12

6	59:32:0000000:3У40	393-438	59:32:0000000:3У32 59:32:0000000:95:3У33	Пермский край, Пермский муниципальный округ	4696	Земли промышленности, энергетики, транспорта, связи, радиовещания, телевидения, информатики, земли для обеспечения космической деятельности, земли обороны, безопасности и земли иного специального назначения	7.2 Автомобильный транспорт	Образование земельных участков путем объединения земельных участков	-
---	--------------------	---------	---	--	------	--	-----------------------------	---	---

Виды разрешенного использования образуемых земельных участков устанавливаются в соответствии с Приказом Федеральной службы государственной регистрации, кадастра и картографии от 10 ноября 2020 г. № П/0412 «Об утверждении классификатора видов разрешенного использования земельных участков».

2 Целевое назначение лесов, вид (виды) разрешенного использования лесного участка, количественные и качественные характеристики лесного участка, сведения о нахождении лесного участка в границах особо защитных участков лесов (в случае, если подготовка проекта межевания территории осуществляется в целях определения местоположения границ, образуемых и (или) изменяемых лесных участков)

Таблица 4. Перечень образуемых земельных участков из земель лесного фонда

№ п/п	Условный номер образуемого земельного участка	Номера характерных точек образуемого земельного участка	Кадастровый номер земельного участка, из которого образуется земельный участок	Площадь образуемого земельного участка, га	Местоположение образуемого земельного участка	Целевое назначение лесов	Сведения о нахождении лесного участка в границах особо защитных участков лесов	Способ образования земельного участка	Статус образуемого земельного участка	Примечание
1	2	3	4	5	6	7	8	9	10	11
1	59:32:0000000:385:3У8	175,588-591,204-206, 593, 176, 207-208,177,592	59:32:0000000:385	0,1610	Пермский край, Пермский муниципальный округ, Пермское лесничество, Лобановское участковое лесничество, квартал 59 (часть выдела 4)	Защитные леса (леса, выполняющие функции защиты природных и иных объектов: леса, расположенные в зеленых зонах)	ОЗУ- участки во-круг сельских населенных пунктов и садовых товариществ	Образование земельного участка путем раздела земельного участка с сохранением исходного в измененных границах	Резервирование	Формирование земельного участка с условным номером 59:32:3970001:3У8 производится из земель лесного фонда, после устранения реестровой ошибки земельных участков с КН 59:32:3970001:40, 59:32:3970001:179, внесения изменений в границы Пермского лесничества в Пермском крае с реестровым номером 59:00-15.13, а также после изменения границ земель, на которых располагаются леса, указанные в пунктах 3 и 4 части 1 статьи 114 Лесного кодекса Российской Федерации, и определения функциональных зон в лесах, расположенных в лесопарковых зонах

Взам.инв.№

Подпись и дата

Иньв.№ подл.

Изм.	Кодуч	Лист	№ док.	Подпись	Дата

5-1108-ДПТ-ПМОЧ-Т

Лист

13

№ п/п	Условный номер образуемого земельного участка	Номера характерных точек образуемого земельного участка	Кадастровый номер земельного участка, из которого образуется земельный участок	Площадь образуемого земельного участка, га	Местоположение образуемого земельного участка	Целевое назначение лесов	Сведения о нахождении лесного участка в границах особо защитных участков лесов	Способ образования земельного участка	Статус образуемого земельного участка	Примечание
1	2	3	4	5	6	7	8	9	10	11
2	59:32:0000000:337:3У12	241,244,243,242	59:32:0000000:337	0,0133	Пермский край, Пермский муниципальный округ, Пермское лесничество, Лобановское участковое лесничество, квартал 111 (часть выдела 2)	Защитные леса (леса, выполняющие функции защиты природных и иных объектов: леса, расположенные в зеленых зонах)	ОЗУ- участки вокруг сельских населенных пунктов и садовых товариществ	Образование земельного участка путем раздела земельного участка с сохранением исходного в измененных границах	Резервирование	Формирование земельного участка с условным номером 59:32:0000000:337:3У12 производится из земель лесного фонда, после устранения реестровой ошибки земельного участка с КН 59:32:0000000:337 (вх. номер 59:32:3930101:8), внесения изменения в адрес зу с кадастровым номером 59:32:0000000:337, а также после изменения границ земель, на которых располагаются леса, указанные в пунктах 3 и 4 части 1 статьи 114 Лесного кодекса Российской Федерации, и определения функциональных зон в лесах, расположенных в лесопарковых зонах
3	59:00:0000000:7702:3У18	327-328, 595,318	59:00:0000000:7702	0,1222	Пермский край, Пермский муниципальный округ, Пермское лесничество, Лобановское участковое лесничество, квартал 110 (часть выдела 24)	Защитные леса (леса, выполняющие функции защиты природных и иных объектов: леса, расположенные в зеленых зонах)	ОЗУ- участки вокруг сельских населенных пунктов и садовых товариществ	Образование земельного участка путем раздела земельного участка с сохранением исходного в измененных границах	Резервирование	Формирование земельного участка с условным номером 59:00:0000000:7702:3У18 производится из земель лесного фонда, после устранения реестровой ошибки земельного участка с КН 59:00:0000000:7702, внесения изменений в границы Пермского лесничества в Пермском крае с реестровым номером 59:00-15.13, а также после изменения границ земель, на которых располагаются леса, указанные в пунктах 3 и 4 части 1 статьи 114 Лесного кодекса Российской Федерации, и определения функциональных зон в лесах, расположенных в лесопарковых зонах

Лесохозяйственным регламентом Пермского лесничества Пермского края, утвержденным приказом Министерства природных ресурсов, лесного хозяйства и экологии Пермского края от 29.12.2017 № СЭД-30-01-02-2068 в квартале 59 (часть выдела 4), квартале 110 (часть выдела 24), квартале 111 (часть выдела 2) Лобановского участкового лесничества и, соответственно, на образуемых земельных участках установлены виды разрешенного использования лесов, указанные в таблице 6.

Взам.инв.№

Подпись и дата

Иньв.№ подл.

Изм.	Кодич	Лист	№ док.	Подпись	Дата

5-1108-ДПТ-ПМОЧ-Т

Лист

14

Таблица 5 Виды разрешенного использования лесов, применимые к образуемым земельным участкам

Виды разрешенного использования лесов	Наименование участкового лесничества	Перечень кварталов или их частей входящих лесничеств, хозяйств
1	2	3
Заготовка древесины	Лобановское участковое лесничество	Квартал 59 (часть выдела 4) Квартал 110 (часть выдела 24) Квартал 111 (часть выдела 2)
Заготовка живицы		
Заготовка и сбор недревесных лесных ресурсов		
Заготовка пищевых лесных ресурсов и сбор лекарственных растений		
Осуществление видов деятельности в сфере охотничьего хозяйства		
Ведение сельского хозяйства		
Осуществление научно-исследовательской деятельности, образовательной деятельности		
Осуществление рекреационной деятельности		
Создание лесных плантаций и их эксплуатация		
Выращивание лесных плодовых, ягодных, декоративных растений, лекарственных растений		
Создание лесных питомников и их эксплуатация		
Осуществление геологического изучения недр		
Осуществление разведки и добычи полезных ископаемых		
Строительство и эксплуатация водохранилищ и иных искусственных водных объектов, создание и расширение морских и речных портов, строительство, реконструкция и эксплуатация гидротехнических сооружений		
Строительство, реконструкция, эксплуатация линейных объектов		
Осуществление религиозной деятельности		
Изыскательские работы		

Количественные и качественные характеристики образуемых земельных участков, расположенных на землях лесного фонда, приведены в таблицах 6-9.

Изм.	Кодчч	Лист	№ док.	Подпись	Дата

5-1108-ДПТ-ПМОЧ-Т

Лист

15

Взам.инв.№

Подпись и дата

Иньв.№ подл.

Таблица 6 Распределение земель

Общая площадь, га	в том числе									
	лесные земли					нелесные земли				
	занятые лесными насаждениями-всего	в том числе по-крытые лесными культурами	лесные питом-ники, плантации	не занятые лес-ными насаждени-ями	Итого	дороги	просеки	болота	другие	итого
1	2	3	4	5	6	7	8	9	10	11
Квартал 59 (часть выдела 4)										
0,1610	0,1610	-	-	-	0,1610	-	-	-	-	-
Квартал 110 (часть выдела 24)										
0,1222	0,1222	-	-	-	0,1222	-	-	-	-	-
Квартал 111 (часть выдела 2)										
0,0133	0,0133	-	-	-	0,0133	-	-	-	-	-
Итого:	0,2965	-	-	-	0,2965	-	-	-	-	-

Таблица 7 Характеристика насаждений проектируемого лесного участка

Участковое леснич-ство/урочище (при наличии)	Номер квартала	Номер выдела	Состав насаждения или характеристика лесного участка при отсутствии насажде-ния	Площадь (га)/запас древесины при нали-чии (куб.м)	в том числе по группам возраста древостоя (га/куб.м)			
					Молодняки	средневозрастные	Приспевающие	спелые и перестойные
1	2	3	4	5	6	7	8	9
Лобановское	59	ч.4	60ЛС40С+ИВД+Б	0,1610/27	-	-	0,1610/27	-
Лобановское	110	ч.24	6ЕЗС10С+Б+ИВД+П	0,1222/61	-	-	0,1222/61	-
Лобановское	111	ч.2	10ИВД	0,0133/1	-	-	0,0133/1	-

Таблица 8 Средние таксационные показатели насаждений проектируемого лесного участка

Целевое назначение лесов	Хозяйство, преоб-ладающая порода	Состав насаждений	Возраст	Бонитет	Полнота	Средний запас древесины (куб.м/га)		
						средневозрастные	приспевающие	спелые и перестойные
1	2	3	4	5	6	7	8	9
Квартал 59 (часть выдела 4)								
Защитные леса (леса, выполняющие функции защиты природных и иных объектов: леса, распо-ложенные в зеленых зонах)	мягколиственное, ольха	60ЛС40С+ИВД+Б	67	3	0,6	-	169	-
Квартал 110 (часть выдела 24)								
Защитные леса (леса, выполняющие функции защиты природных и иных объектов: леса, распо-ложенные в зеленых зонах)	хвойное, ель	6ЕЗС10С+Б+ИВД+П	97	2	0,8	-	359	-
Квартал 111 (часть выдела 2)								

Взам.инв.№

Подпись и дата

Иньв.№ подл.

Изм.	Кодуч	Лист	№ док.	Подпись	Дата

5-1108-ДПТ-ПМОЧ-Т

Лист

16

Целевое назначение лесов	Хозяйство, преобладающая порода	Состав насаждений	Возраст	Бонитет	Полнота	Средний запас древесины (куб.м/га)		
						средневозрастные	приспевающие	спелые и перестойные
1	2	3	4	5	6	7	8	9
Защитные леса (леса, выполняющие функции защиты природных и иных объектов: леса, расположенные в зеленых зонах)	мягколиственное, ива	10ИВД	97	2	0,6	-	100	-

Таблица 9 Виды и объемы использования лесов на проектируемом лесном участке

Целевое назначение лесов	Хозяйство (хвойное, твердолиственное, мягколиственное)	Площадь, (га)	Единица измерения	Объемы использования лесов (изъятия лесных ресурсов)
1	2	3	4	5
Вид использования лесов- «Строительство, реконструкция, эксплуатация линейных объектов»				
Цель предоставления лесного участка- Строительство автомобильной дороги (Строительство дополнительного выезда с территории для размещения особой экономической зоны промышленно-производственного типа (Осенцы)				
Квартал 59 (часть выдела 4)				
Защитные леса (леса, выполняющие функции защиты природных и иных объектов: леса, расположенные в зеленых зонах)	мягколиственное	0,1610	га	27
Квартал 110 (часть выдела 24)				
Защитные леса (леса, выполняющие функции защиты природных и иных объектов: леса, расположенные в зеленых зонах)	хвойное	0,1222	га	61
Квартал 111 (часть выдела 2)				
Защитные леса (леса, выполняющие функции защиты природных и иных объектов: леса, расположенные в зеленых зонах)	мягколиственное	0,0133	га	1

Т.к. образуемые земельные участки попадают на земли лесного фонда (защитные леса (леса, выполняющие функции защиты природных и иных объектов: леса, расположенные в зеленых зонах), то процедура образования таких земельных участков возможна лишь после изменения границ земель, на которых располагаются леса, указанные в пунктах 3 и 4 части 1 статьи 114 Лесного кодекса Российской Федерации, и определения функциональных зон в лесах, расположенных в лесопарковых зонах.

Сведения об особо защитных участках лесов (ОЗУ), характеристика насаждений проектируемого лесного участка, средние таксационные показатели насаждений проектируемого лесного участка, виды и объемы использования лесов на проектируемом лесном участке приведены согласно акту натурного технического обследования лесного участка б/н от 01.07.2023 г, утвержденному начальником управления лесопользования Министерства природных ресурсов лесного хозяйства и экологии Пермского края Н. А. Шаровой 21.07.2023 г.

Данный акт приведен в приложении 3 материалов по обоснованию проекта планировки территории, Приложение к разделу 4 «Материалы по обоснованию проекта планировки территории. Пояснительная записка», шифр 5-1108-ДПТ-ППМО, книга 2.2, Том 2.2.

Изм.	Кодч	Лист	№ док.	Подпись	Дата

5-1108-ДПТ-ПМОЧ-Т

Лист

17

Взам.инв.№

Подпись и дата

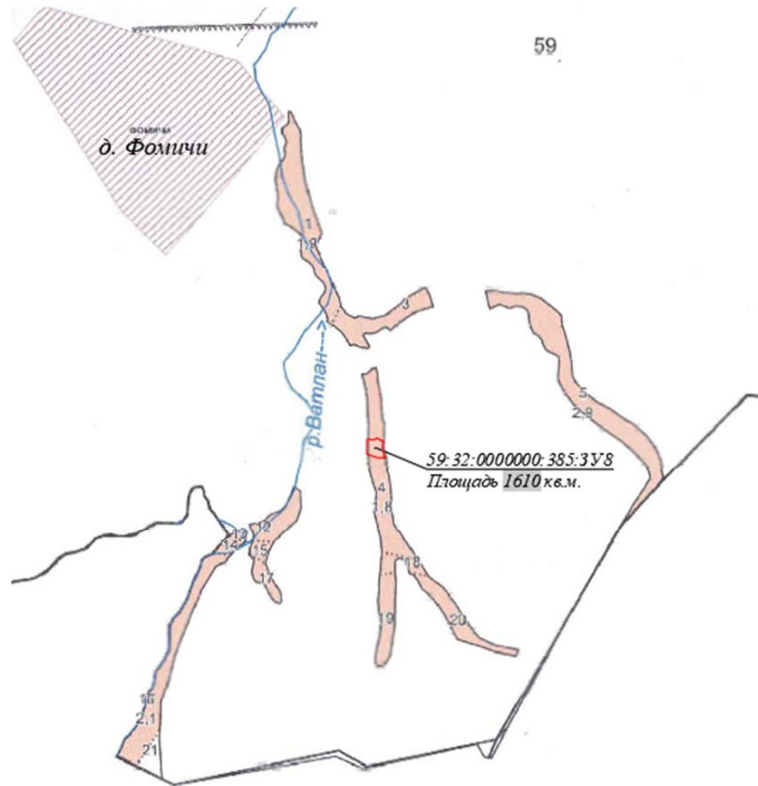
Иньв.№ подл.

СХЕМА РАСПОЛОЖЕНИЯ ЛЕСНОГО УЧАСТКА

Пермский край, Пермский муниципальный округ, Пермское лесничество, Лобановское участковое лесничество, квартал 59 (часть выдела 4)

Общая площадь лесного участка: 0,1610 га

(Образующий земельный участок 59:32:0000000:385:3У8)



Имя, N подл.	Подпись и дата	Взам. инв. N

Изм.	Копуч	Лист	№ док.	Подпись	Дата

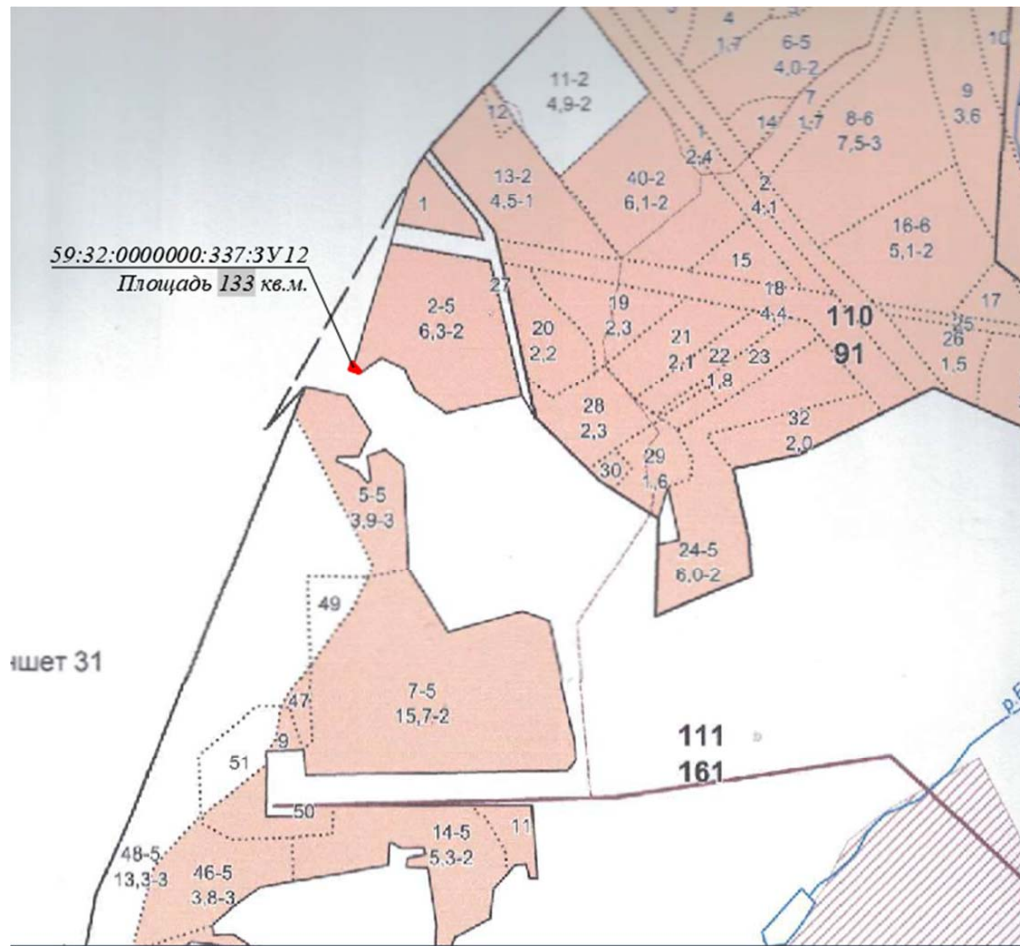
5-1108-ДПТ-ПМОЧ-Т

СХЕМА РАСПОЛОЖЕНИЯ ЛЕСНОГО УЧАСТКА

Пермский край, Пермский муниципальный округ, Пермское лесничество, Лобановское участковое лесничество, квартал 111 (часть выдела 2)

Общая площадь лесного участка: 0,0133 га

(Образуемый земельный участок 59:32:0000000:337:3У12)



Имя, N подл.
Подпись и дата
Взам. инв. N

Изм.	Код уч.	Лист	№ док.	Подпись	Дата

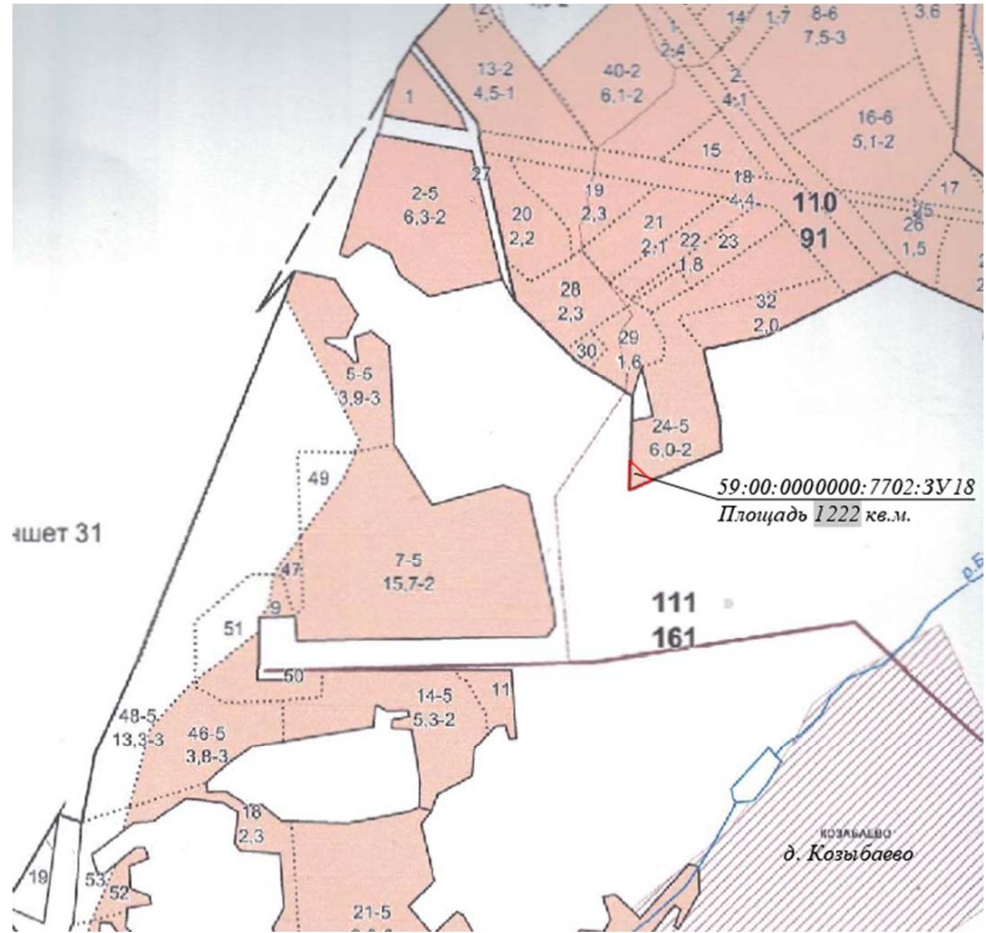
5-1108-ДПТ-ПМОЧ-Т

СХЕМА РАСПОЛОЖЕНИЯ ЛЕСНОГО УЧАСТКА

Пермский край, Пермский муниципальный округ, Пермское лесничество, Лобановское участковое лесничество, квартал 110 (часть выдела 24)

Общая площадь лесного участка: 0,1222 га

(Образующий земельный участок 59:00:0000000:7702:3У18)



Имя, N подл.
Подпись и дата
Взам. инв. N

Изм.	Код уч.	Лист	№ док.	Подпись	Дата

5-1108-ДПТ-ПМОЧ-Т

3 Перечень и сведения о земельных участках в отношении которых предполагается их резервирование и (или) изъятие

3.1 Перечень и сведения о земельных участках, в отношении которых предполагается их изъятие для государственных или муниципальных нужд

Таблица 10 Перечень и сведения о земельных участках, в отношении которых предполагается их изъятие для государственных или муниципальных нужд

№ п/п	Условные номера образуемых земельных участков, кадастровые номера или иные присвоенные государственные учетные номера существующих земельных участков	Адрес или описание местоположения	Площадь, кв. м	Категория земель	Вид разрешенного использования	Перечень и адреса расположенных на земельных участках объектов недвижимого имущества (при наличии сведений о них в Едином государственном реестре недвижимости)	Примечание
1	59:32:3970001:40:3У3	Пермский край, Пермский район, Двуреченское с/п, участок находится примерно в 0,5 км от д. Нестюково по направлению на юг	6289	Земли сельскохозяйственного назначения	Для сельскохозяйственного производства	-	Изъятие земельного участка для государственных или муниципальных нужд (Земельный кодекс Российской Федерации от 25.10.2001 N 136-ФЗ, Ст.56.3)
2	59:32:3960006:5941:3У4	Пермский край, Пермский район, Двуреченское с/пос., в 0.6 км южнее д. Фомичи	11344	Земли сельскохозяйственного назначения	Для сельскохозяйственного производства	-	Изъятие земельного участка для государственных или муниципальных нужд (Земельный кодекс Российской Федерации от 25.10.2001 N 136-ФЗ, Ст.56.3)
3	59:32:3960006:5940:3У5	Пермский край, Пермский район, Двуреченское с/пос., в 0.5 км южнее д. Фомичи	13180	Земли сельскохозяйственного назначения	Для сельскохозяйственного производства	-	Изъятие земельного участка для государственных или муниципальных нужд (Земельный кодекс Российской Федерации от 25.10.2001 N 136-ФЗ, Ст.56.3)
4	59:32:3960006:5888:3У6	край Пермский, р-н Пермский, с/пос. Двуреченское, д. Фомичи	38676	Земли сельскохозяйственного назначения	Для сельскохозяйственного производства	-	Изъятие земельного участка для государственных или муниципальных нужд (Земельный кодекс Российской Федерации от 25.10.2001 N 136-ФЗ, Ст.56.3)
5	59:32:3970001:40:3У7	Пермский край, Пермский район, Двуреченское с/п, участок находится примерно в 0,5 км от д. Нестюково по направлению на юг	3468	Земли сельскохозяйственного назначения	Для сельскохозяйственного производства	-	Изъятие земельного участка для государственных или муниципальных нужд (Земельный кодекс Российской Федерации от 25.10.2001 N 136-ФЗ, Ст.56.3)
6	59:32:3970001:179:3У9	Пермский край, Пермский район, Двуреченское с/п, участок находится примерно в 0,5 км от д. Нестюково по направлению на юг	15136	Земли сельскохозяйственного назначения	Для сельскохозяйственного производства	59:00:0000000:135158 7.7 сооружения трубопроводного транспорта Российская Федерация, Пермский край, м.р-н Пермский, м.р-н Горнозаводский, м.р-н Лысьвенский, м.р-н Чусовской	Изъятие земельного участка для государственных или муниципальных нужд (Земельный кодекс Российской Федерации от 25.10.2001 N 136-ФЗ, Ст.56.3)
7	59:32:3970001:46:3У10	Пермский край, Пермский район, Двуреченское с/п, участок находится примерно в 0,5 км от д. Нестюково по направлению на юг	2321	Земли сельскохозяйственного назначения	Для сельскохозяйственного производства	59:00:0000000:135158 7.7 сооружения трубопроводного транспорта Российская Федерация, Пермский край, м.р-н Пермский, м.р-н Горнозаводский, м.р-н Лысьвенский, м.р-н Чусовской	Изъятие земельного участка для государственных или муниципальных нужд (Земельный кодекс Российской Федерации от 25.10.2001 N 136-ФЗ, Ст.56.3)
8	59:32:0950001:23:3У13	Пермский край, р-н. Пермский, д. Козыбаево, ул. Центральная, д. 2	17	Земли населенных пунктов	Для ведения личного подсобного хозяйства	-	Изъятие земельного участка для государственных или муниципальных нужд (Земельный кодекс Российской Федерации от 25.10.2001 N 136-ФЗ, Ст.56.3)

Взам.инв.№

Подпись и дата

Инва.№ подл.

Изм.	Кодч	Лист	№ док.	Подпись	Дата

5-1108-ДПТ-ПМОЧ-Т

Лист

21

№ п/п	Условные номера образуемых земельных участков, кадастровые номера или иные присвоенные государственные учетные номера существующих земельных участков	Адрес или описание местоположения	Площадь, кв. м	Категория земель	Вид разрешенного использования	Перечень и адреса расположенных на земельных участках объектов недвижимого имущества (при наличии сведений о них в Едином государственном реестре недвижимости)	Примечание
9	59:32:3960006:6766:3У14	Пермский край, Пермский район, Лобановское с/п, в районе д. Козыбаево (рядом со строящейся кроликофермой)	20670	Земли сельскохозяйственного назначения	под сенокосение	59:32:0000000:15151 7.4. сооружения дорожного транспорта Российская Федерация, Пермский край, м.р-н Пермский, с.п. Лобановское, д. Козыбаево	Изъятие земельного участка для государственных или муниципальных нужд (Земельный кодекс Российской Федерации от 25.10.2001 N 136-ФЗ, Ст.56.3)
10	59:32:3960006:7438:3У15	Пермский край, Пермский р-н, с.п. Лобановское, в 0,477 км северо-западнее д. Козыбаево	2232	Земли сельскохозяйственного назначения	Сенокосение	-	Изъятие земельного участка для государственных или муниципальных нужд (Земельный кодекс Российской Федерации от 25.10.2001 N 136-ФЗ, Ст.56.3)
11	59:32:3960006:6672:3У16	Пермский край, Пермский район, Лобановское с/п, примерно в 0,3 км северо-западнее д. Козыбаево	3315	Земли сельскохозяйственного назначения	для ведения крестьянского (фермерского) хозяйства	-	Изъятие земельного участка для государственных или муниципальных нужд (Земельный кодекс Российской Федерации от 25.10.2001 N 136-ФЗ, Ст.56.3)
12	59:32:0000000:95:3У19	Пермский край, Пермский район, Лобановское с/п, земли ПНИИСХ	252	Земли сельскохозяйственного назначения	Для научно-исследовательской деятельности, семеноводства и развития племенного животноводства	-	Изъятие земельного участка для государственных или муниципальных нужд (Земельный кодекс Российской Федерации от 25.10.2001 N 136-ФЗ, Ст.56.3)
13	59:32:0000000:95:3У20	Пермский край, Пермский район, Лобановское с/п, земли ПНИИСХ	22250	Земли сельскохозяйственного назначения	Для научно-исследовательской деятельности, семеноводства и развития племенного животноводства	-	Изъятие земельного участка для государственных или муниципальных нужд (Земельный кодекс Российской Федерации от 25.10.2001 N 136-ФЗ, Ст.56.3)
14	59:32:0000000:95:3У22	Пермский край, Пермский район, Лобановское с/п, земли ПНИИСХ	1636	Земли сельскохозяйственного назначения	Для научно-исследовательской деятельности, семеноводства и развития племенного животноводства	59:32:0000000:14116 1.1. сооружения электроэнергетики Пермский край, Пермский район, Лобановское с/п, д. Козыбаево 59:32:3960006:7011 7.4. сооружения дорожного транспорта Пермский край, Пермский район	Изъятие земельного участка для государственных или муниципальных нужд (Земельный кодекс Российской Федерации от 25.10.2001 N 136-ФЗ, Ст.56.3)
15	59:32:3960006:6993:3У23	Пермский край, Пермский район, Лобановское с/п, д. Козыбаево	370	Земли населенных пунктов	Для ведения крестьянского (фермерского) хозяйства	59:32:0000000:14116 1.1. сооружения электроэнергетики Пермский край, Пермский район, Лобановское с/п, д. Козыбаево	Изъятие земельного участка для государственных или муниципальных нужд (Земельный кодекс Российской Федерации от 25.10.2001 N 136-ФЗ, Ст.56.3)
16	59:32:0950001:450:3У27	Пермский край, район Пермский, с/п Лобановское, д. Козыбаево, пер. Ольховый, 2	372	Земли населенных пунктов	Для ведения личного подсобного хозяйства	-	Изъятие земельного участка для государственных или муниципальных нужд (Земельный кодекс Российской Федерации от 25.10.2001 N 136-ФЗ, Ст.56.3)
17	59:32:0950001:458:3У29	Пермский край, район Пермский, с/п Лобановское, д. Козыбаево, пер. Ольховый, 1	220	Земли населенных пунктов	Для ведения личного подсобного хозяйства	-	Изъятие земельного участка для государственных или муниципальных нужд (Земельный кодекс Российской Федерации от 25.10.2001 N 136-ФЗ, Ст.56.3)

Взам.инв.№

Подпись и дата

Иная.№ подл.

Изм.	Кодч	Лист	№ док.	Подпись	Дата

5-1108-ДПТ-ПМОЧ-Т

Лист

22

№ п/п	Условные номера образуемых земельных участков, кадастровые номера или иные присвоенные государственные учетные номера существующих земельных участков	Адрес или описание местоположения	Площадь, кв. м	Категория земель	Вид разрешенного использования	Перечень и адреса расположенных на земельных участках объектов недвижимого имущества (при наличии сведений о них в Едином государственном реестре недвижимости)	Примечание
18	59:32:0000000:95:3У30	Пермский край, Пермский район, Лобановское с/п, земли ПНИИСХ	3349	Земли сельскохозяйственного назначения	Для научно-исследовательской деятельности, семеноводства и развития племенного животноводства	59:32:0000000:14151 1.1. сооружения электроэнергетики Пермский край, Пермский район, Лобановское с/п, д. Козыбаево	Изъятие земельного участка для государственных или муниципальных нужд (Земельный кодекс Российской Федерации от 25.10.2001 N 136-ФЗ, Ст.56.3)
19	59:32:0000000:95:3У33	Пермский край, Пермский район, Лобановское с/п, земли ПНИИСХ	3976	Земли сельскохозяйственного назначения	Для научно-исследовательской деятельности, семеноводства и развития племенного животноводства	59:00:0000000:135158 7.7 сооружения трубопроводного транспорта Российская Федерация, Пермский край, м.р-н Пермский, м.р-н Горнозаводский, м.р-н Лысьвенский, м.р-н Чусовской 59:00:0000000:7918 1.4.Сооружения нефтяных месторождений Пермский край, г. Пермь, Ординский, Кунгурский и Пермский районы, Кокуйское нефтяное месторождение	Изъятие земельного участка для государственных или муниципальных нужд (Земельный кодекс Российской Федерации от 25.10.2001 N 136-ФЗ, Ст.56.3)
20	59:32:0000000:95:3У34	Пермский край, Пермский район, Лобановское с/п, земли ПНИИСХ	4049	Земли сельскохозяйственного назначения	Для научно-исследовательской деятельности, семеноводства и развития племенного животноводства	59:40:0000000:5945 1.4. сооружения нефтяных месторождений Российская Федерация, Пермский край, г.о. Чернушинский, на территории Чернушинского, Уинского, Ординского, Кунгурского, Пермского районов 59:00:0000000:135158 7.7 сооружения трубопроводного транспорта Российская Федерация, Пермский край, м.р-н Пермский, м.р-н Горнозаводский, м.р-н Лысьвенский, м.р-н Чусовской 59:00:0000000:7918 1.4.Сооружения нефтяных месторождений Пермский край, г. Пермь, Ординский, Кунгурский и Пермский районы, Кокуйское нефтяное месторождение	Изъятие земельного участка для государственных или муниципальных нужд (Земельный кодекс Российской Федерации от 25.10.2001 N 136-ФЗ, Ст.56.3)

Взам.инв.№

Подпись и дата

Иньв.№ подл.

Изм.	Кодч	Лист	№ док.	Подпись	Дата

5-1108-ДПТ-ПМОЧ-Т

Лист

23

3.2 Перечень и сведения о земельных участках, в отношении которых предполагается их резервирование для государственных или муниципальных нужд

Таблица 11 Перечень и сведения о земельных участках, в отношении которых предполагается их резервирование для государственных или муниципальных нужд

№ п/п	Условные номера образуемых земельных участков, кадастровые номера или иные присвоенные государственные учетные номера существующих земельных участков	Адрес или описание местоположения	Площадь, кв. м	Категория земель	Вид разрешенного использования	Перечень и адреса расположенных на земельных участках объектов недвижимого имущества (при наличии сведений о них в едином государственном реестре недвижимости)	Примечание
1	59:01:4716054:1043:3У1	Пермский городской округ, г. Пермь, ул. Промышленная	7614	Земли населенных пунктов	12 Земельные участки (территории) общего пользования	59:01:4716054:1068 7.4. сооружения дорожного транспорта 59:32:0000000:11414 1.1. Сооружения электроэнергетики Российская Федерация, Пермский край, м.р-н Пермский, д. Няшино, с. Фролы, д. Замараево, д. Устиново, д. Осенцы, д. Березник, д. Шульгино, с. Гамово, г.о. Пермский, г. Пермь	Резервирование земельного участка для государственных или муниципальных нужд (Земельный кодекс Российской Федерации от 25.10.2001 N 136-ФЗ, Ст.70.1)
2	59:32:3960006:5479:3У2	Пермский край, р-н Пермский, с.п. Гамовское, примерно в 2,5 км на юго-восток от д. Осенцы	28262	Земли сельскохозяйственного назначения	Для сельскохозяйственного производства	59:32:0000000:11414 1.1. Сооружения электроэнергетики Российская Федерация, Пермский край, м.р-н Пермский, д. Няшино, с. Фролы, д. Замараево, д. Устиново, д. Осенцы, д. Березник, д. Шульгино, с. Гамово, г.о. Пермский, г. Пермь	Резервирование земельного участка для государственных или муниципальных нужд (Земельный кодекс Российской Федерации от 25.10.2001 N 136-ФЗ, Ст.70.1)
3	59:32:0000000:385:3У8	Пермский край, Пермский муниципальный округ, Пермское лесничество, Лобановское участковое лесничество, квартал 59 (часть выдела 4)	1610	Земли лесного фонда	Использование лесов в соответствии с Лесным кодексом Российской Федерации	-	Резервирование земельного участка для государственных или муниципальных нужд (Земельный кодекс Российской Федерации от 25.10.2001 N 136-ФЗ, Ст.70.1)
4	59:32:3930101:3У11	Пермский край, Пермский муниципальный округ	3053	Земли промышленности, энергетики, транспорта, связи, радиовещания, телевидения, информатики, земли для обеспечения космической деятельности, земли обороны, безопасности и земли иного специального назначения	7.2 Автомобильный транспорт	-	Резервирование земельного участка для государственных или муниципальных нужд (Земельный кодекс Российской Федерации от 25.10.2001 N 136-ФЗ, Ст.70.1)

Взам.инв.№

Подпись и дата

Иньв.№ подл.

Изм.	Кодч	Лист	№ док.	Подпись	Дата

5-1108-ДПТ-ПМОЧ-Т

Лист

24

№ п/п	Условные номера образуемых земельных участков, кадастровые номера или иные присвоенные государственные учетные номера существующих земельных участков	Адрес или описание местоположения	Площадь, кв. м	Категория земель	Вид разрешенного использования	Перечень и адреса расположенных на земельных участках объектов недвижимого имущества (при наличии сведений о них в едином государственном реестре недвижимости)	Примечание
5	59:32:0000000:337:3У12	Пермский край, Пермский муниципальный район, Пермское лесничество, Култаевское участковое лесничество, кварталы №№ 2-8, 10-16, 18-23, 25-34, 36, 37, 40-42, 46-48, 58, 59, 61, 65, 68, 69, 70-71, 74, 76, 77, 80, 86, 90, 91, 92, 93-96, 97, 99, 101-114, 116, 118-126, 133, 137-144, 147-155, 157-165, 176-186, 191-195, 213-215, 217-224, 232-237, 240-242, 245-248, Лобановское участковое лесничество, кварталы №№ 1-8, 10, 14-18, 20-25, 32-39, 44-51, 60-68, 70-76, 78-80, 86-88, 90-92, 93-96, 97-102, 110, 112, 114, 116-119, 121, 122, 124, 125, 127-134, 141-148, 152, 154, 156, 160-162, 176, 177, 186-195, 197, 199-206, 219-228, 243, 245-251, 268-271, 273, 275, 286-289, 283-285, 292-300, 170, 213-218, 230-234, 254-263, 277-280, 236-242	133	Земли лесного фонда	Для ведения лесного хозяйства	-	Резервирование земельного участка для государственных или муниципальных нужд (Земельный кодекс Российской Федерации от 25.10.2001 N 136-ФЗ, Ст.70.1)
6	59:32:0000000:3У17	Пермский край, Пермский муниципальный округ	2179	Земли промышленности, энергетики, транспорта, связи, радиовещания, телевидения, информатики, земли для обеспечения космической деятельности, земли обороны, безопасности и земли иного специального назначения	7.2 Автомобильный транспорт	-	Резервирование земельного участка для государственных или муниципальных нужд (Земельный кодекс Российской Федерации от 25.10.2001 N 136-ФЗ, Ст.70.1)

Взам.инв.№

Подпись и дата

Иньв.№ подл.

Изм.	Кодч	Лист	№ док.	Подпись	Дата

5-1108-ДПТ-ПМОЧ-Т

Лист

25

№ п/п	Условные номера образуемых земельных участков, кадастровые номера или иные присвоенные государственные учетные номера существующих земельных участков	Адрес или описание местоположения	Площадь, кв. м	Категория земель	Вид разрешенного использования	Перечень и адреса расположенных на земельных участках объектов недвижимого имущества (при наличии сведений о них в едином государственном реестре недвижимости)	Примечание
7	59:00:0000000:7702:3У18	Пермский край, Пермский муниципальный район, Пермское лесничество, Култаевское участковое лесничество, кварталы № 217, 218, 219, 220, 221, 232, 233, 234, 235, 240, 241, 242, 246, 247, 248, Лобановское участковое лесничество, кварталы №№ 131, 132, 142, 143, 144, 145, 146, 156, 160, 170, 186, 187, 188, 189, 190, 191, 192, 193, 194, 195, 197, 199, 201, 202, 203, 204, 205, 206, 213, 214, 215, 216, 217, 218, 219, 220, 221, 222, 223, 224, 225, 226, 227, 228, 230, 231, 232, 233, 234, 236, 237, 238, 239, 240, 241, 242, 243, 245, 246, 247, 248, 249, 250, 251, 254, 255, 256, 257, 258, 259, 260, 261, 262, 263, 268, 269, 270, 271, 273, 275, 277, 278, 279, 280, 283, 284, 285, 287, 288, 289, 292, 293, 294, 296, 297, 298, 299, 300, Лобановское участковое лесничество, кварталы №№ 1, 2, 3, 4, 5, 6, 7, 8, 10, 14, 15, 16, 18, 20, 21, 22, 23, 24, 25, 32, 33, 36, 37, 38, 39, 48, 49, 50, 51, 65, 66, 67, 68, 71, 72, 73, 74, 75, 76, 86, 87, 88, 94, 96, 110, 112, 114, 124, 125, 152	1222	Земли лесного фонда	Для ведения лесного хозяйства	-	Резервирование земельного участка для государственных или муниципальных нужд (Земельный кодекс Российской Федерации от 25.10.2001 N 136-ФЗ, Ст.70.1)
8	59:32:3960006:3У21	Пермский край, Пермский муниципальный округ	1116	Земли промышленности, энергетики, транспорта, связи, радиовещания, телевидения, информатики, земли для обеспечения космической деятельности, земли обороны, безопасности и земли иного специального назначения	7.2 Автомобильный транспорт	59:32:3960006:7011 7.4. сооружения дорожного транспорта Пермский край, Пермский район	Резервирование земельного участка для государственных или муниципальных нужд (Земельный кодекс Российской Федерации от 25.10.2001 N 136-ФЗ, Ст.70.1)

Взам.инв.№

Подпись и дата

Иньв.№ подл.

Изм.	Кодч	Лист	№ док.	Подпись	Дата

5-1108-ДПТ-ПМОЧ-Т

Лист

26

№ п/п	Условные номера образуемых земельных участков, кадастровые номера или иные присвоенные государственные учетные номера существующих земельных участков	Адрес или описание местоположения	Площадь, кв. м	Категория земель	Вид разрешенного использования	Перечень и адреса расположенных на земельных участках объектов недвижимого имущества (при наличии сведений о них в едином государственном реестре недвижимости)	Примечание
9	59:32:3960006:3У24	Пермский край, Пермский муниципальный округ, д. Козыбаево	649	Земли населенных пунктов	12 Земельные участки (территории) общего пользования	59:32:3960006:7011 7.4. сооружения дорожного транспорта Пермский край, Пермский район	Резервирование земельного участка для государственных или муниципальных нужд (Земельный кодекс Российской Федерации от 25.10.2001 N 136-ФЗ, Ст.70.1)
10	59:32:0000000:3У25	Пермский край, Пермский муниципальный округ, д. Козыбаево	15534	Земли населенных пунктов	12 Земельные участки (территории) общего пользования	59:32:0950001:474 7.4. сооружения дорожного транспорта Пермский край, Пермский район, д. Козыбаево 59:32:0950001:723 7.4. сооружения дорожного транспорта Российская Федерация, Пермский край, м.р-н Пермский, с.п. Лобановское, д. Козыбаево, пер. Ольховый 59:32:0950001:715 Наружная сеть газоснабжения Российская Федерация, Пермский край, м.р-н Пермский, с.п. Лобановское, д. Козыбаево, пер. Ольховый 59:32:0950001:697 Наружная сеть газоснабжения Российская Федерация, Пермский край, м.р-н Пермский, с.п. Лобановское, д. Козыбаево 59:32:0950001:651 7.4.сооружения дорожного транспорта Пермский край, Пермский район, Лобановское с/п, д. Козыбаево, ул. Сосновая 59:32:0950001:660 Наружная сеть газоснабжения Пермский край, Пермский район, д. Козыбаево, ул. Центральная 59:32:0000000:14305 7.4.сооружения дорожного транспорта Пермский край, Пермский район, Лобановское с/п, д. Козыбаево, ул. Центральная 59:32:0000000:14151 1.2. сооружения электроэнергетики Пермский край, Пермский район, Лобановское с/п, д. Козыбаево	Резервирование земельного участка для государственных или муниципальных нужд (Земельный кодекс Российской Федерации от 25.10.2001 N 136-ФЗ, Ст.70.1)

Взам.инв.№

Подпись и дата

Иньв.№ подл.

Изм.	Кодч	Лист	№ док.	Подпись	Дата

5-1108-ДПТ-ПМОЧ-Т

Лист

27

№ п/п	Условные номера образуемых земельных участков, кадастровые номера или иные присвоенные государственные учетные номера существующих земельных участков	Адрес или описание местоположения	Площадь, кв. м	Категория земель	Вид разрешенного использования	Перечень и адреса расположенных на земельных участках объектов недвижимого имущества (при наличии сведений о них в едином государственном реестре недвижимости)	Примечание
11	59:32:0000000:3У26	Пермский край, Пермский муниципальный округ	49	Земли промышленности, энергетики, транспорта, связи, радиовещания, телевидения, информатики, земли для обеспечения космической деятельности, земли обороны, безопасности и земли иного специального назначения	7.2 Автомобильный транспорт	-	Резервирование земельного участка для государственных или муниципальных нужд (Земельный кодекс Российской Федерации от 25.10.2001 N 136-ФЗ, Ст.70.1)
12	59:32:0950001:457:3У28	Пермский край, Пермский район, Лобановское с/п, д. Козыбаево	88	Земли населенных пунктов	Улицы, дороги, проезды	59:32:0950001:723 7.4. сооружения дорожного транспорта Российская Федерация, Пермский край, м.р-н Пермский, с.п. Лобановское, д. Козыбаево, пер. Ольховый 59:32:0950001:715 Наружная сеть газоснабжения Российская Федерация, Пермский край, м.р-н Пермский, с.п. Лобановское, д. Козыбаево, пер. Ольховый	Резервирование земельного участка для государственных или муниципальных нужд (Земельный кодекс Российской Федерации от 25.10.2001 N 136-ФЗ, Ст.70.1)
13	59:32:0950001:3У31	Пермский край, Пермский муниципальный округ	2005	Земли промышленности, энергетики, транспорта, связи, радиовещания, телевидения, информатики, земли для обеспечения космической деятельности, земли обороны, безопасности и земли иного специального назначения	7.2 Автомобильный транспорт	-	Резервирование земельного участка для государственных или муниципальных нужд (Земельный кодекс Российской Федерации от 25.10.2001 N 136-ФЗ, Ст.70.1)
14	59:32:0000000:3У32	Пермский край, Пермский муниципальный округ	720	Земли промышленности, энергетики, транспорта, связи, радиовещания, телевидения, информатики, земли для обеспечения космической деятельности, земли обороны, безопасности и земли иного специального назначения	7.2 Автомобильный транспорт	59:40:0000000:5945 1.4. сооружения нефтяных месторождений Российская Федерация, Пермский край, г.о. Чернушинский, на территории Чернушинского, Уинского, Ординского, Кунгурского, Пермского районов	Резервирование земельного участка для государственных или муниципальных нужд (Земельный кодекс Российской Федерации от 25.10.2001 N 136-ФЗ, Ст.70.1)

Взам.инв.№

Подпись и дата

Иньв.№ подл.

Изм.	Кодч	Лист	№ док.	Подпись	Дата

5-1108-ДПТ-ПМОЧ-Т

Лист

28

4 Перечень и сведения о земельных участках, на которых планируется установление сервитута, публичного сервитута

Таблица 12 Перечень и сведения о земельных участках, на которых планируется установление сервитута, публичного сервитута

№ п/п	Условный номер публичного сервитута/сервитута	Площадь, кв. м	Сведения о земельном участке, на котором планируется установление сервитута, публичного сервитута					Примечание
			Кадастровый номер/ кадастровый квартал/условный номер	Адрес или описание местоположения	Категория земель	Вид разрешенного использования	Перечень и адреса расположенных на земельных участках объектов недвижимого имущества (при наличии сведений о них в Едином государственном реестре недвижимости)	
1	1	83	59:01:4716054:1043	Пермский городской округ, г. Пермь, ул. Промышленная	Земли населенных пунктов	Земельные участки (территории) общего пользования	-	-
2	2	4	59:01:4716054	Пермский край, г. Пермь	Земли населенных пунктов	-	59:32:0000000:11414 2.1. Сооружения электроэнергетики Российская Федерация, Пермский край, м.р-н Пермский, д. Няшино, с. Фролы, д. Замараево, д. Устиново, д. Осенцы, д. Березник, д. Шульгино, с. Гамова, г.о. Пермский, г. Пермь	-
3	3	1968	59:01:4716054:799	Пермский край, г. Пермь, Индустриальный район, ул. Промышленная, 96	Земли населенных пунктов	Под промышленную территорию	-	-
4	4	1008	59:01:4716054:1079	Российская Федерация, Пермский край, г. Пермь, ул. Промышленная	Земли населённых пунктов	нефтехимическая промышленность	-	-
5	5	90	59:32:3960006:5479	Пермский край, р-н Пермский, с.п. Гамовское, примерно в 2,5 км на юго-восток от д. Осенцы	Земли сельскохозяйственного назначения	Для сельскохозяйственного производства	-	-
6	6	1983	59:32:3960006:5479	Пермский край, р-н Пермский, с.п. Гамовское, примерно в 2,5 км на юго-восток от д. Осенцы	Земли сельскохозяйственного назначения	Для сельскохозяйственного производства	-	-
7	7	490	59:32:3960006:5479	Пермский край, р-н Пермский, с.п. Гамовское, примерно в 2,5 км на юго-восток от д. Осенцы	Земли сельскохозяйственного назначения	Для сельскохозяйственного производства	-	-
8	8	3504	59:32:3960006:5479	Пермский край, р-н Пермский, с.п. Гамовское, примерно в 2,5 км на юго-восток от д. Осенцы	Земли сельскохозяйственного назначения	Для сельскохозяйственного производства	59:32:0000000:11414 1.1. Сооружения электроэнергетики Российская Федерация, Пермский край, м.р-н Пермский, д. Няшино, с. Фролы, д. Замараево, д. Устиново, д. Осенцы, д. Березник, д. Шульгино, с. Гамова, г.о. Пермский, г. Пермь	-
9	9	1385	59:32:3960006:5479	Пермский край, р-н Пермский, с.п. Гамовское, примерно в 2,5 км на юго-восток от д. Осенцы	Земли сельскохозяйственного назначения	Для сельскохозяйственного производства	59:32:0000000:11414 1.2. Сооружения электроэнергетики Российская Федерация, Пермский край, м.р-н Пермский, д. Няшино, с. Фролы, д. Замараево, д. Устиново, д. Осенцы, д. Березник, д. Шульгино, с. Гамова, г.о. Пермский, г. Пермь	-
10	10	261	59:32:3960006:7452	Российская Федерация, Пермский край, р-н Пермский, с.п. Гамовское	Земли промышленности, энергетики, транспорта, связи, радиовещания, телевидения, информатики, земли для обеспечения космической деятельности, земли обороны, безопасности и земли иного специального назначения	Для сельскохозяйственного производства	-	-

Взам.инв.№

Подпись и дата

Инва.№ подл.

Изм.	Кодч	Лист	№ док.	Подпись	Дата

5-1108-ДПТ-ПМОЧ-Т

Лист

29

№ п/п	Условный номер публичного сервитута/сервитута	Площадь, кв. м	Сведения о земельном участке, на котором планируется установление сервитута, публичного сервитута				Примечание	
			Кадастровый номер/ кадастровый квартал/условный номер	Адрес или описание местоположения	Категория земель	Вид разрешенного использования		Перечень и адреса расположенных на земельных участках объектов недвижимого имущества (при наличии сведений о них в Едином государственном реестре недвижимости)
11	11	229	59:32:0000000:14473	Пермский край, Пермский район, Гамовское с/пос., примерно в 2,5 км на юго-восток от д. Осенцы	Земли промышленности, энергетики, транспорта, связи, радиовещания, телевидения, информатики, земли для обеспечения космической деятельности, земли обороны, безопасности и земли иного специального назначения	Нефтехимическая промышленность	-	-
12	12	362	59:32:3960006:5479	Пермский край, р-н Пермский, с.п. Гамовское, примерно в 2,5 км на юго-восток от д. Осенцы	Земли сельскохозяйственного назначения	Для сельскохозяйственного производства	-	-
13	13	760	59:32:3960006:5479	Пермский край, р-н Пермский, с.п. Гамовское, примерно в 2,5 км на юго-восток от д. Осенцы	Земли сельскохозяйственного назначения	Для сельскохозяйственного производства	-	-
14	14	1045	59:32:3960006:5941	Пермский край, Пермский район, Двуреченское с/пос., в 0,6 км южнее д. Фомичи	Земли сельскохозяйственного назначения	Для сельскохозяйственного производства	-	-
15	15	95	59:32:3960006:5940	Пермский край, Пермский район, Двуреченское с/пос., в 0,5 км южнее д. Фомичи	Земли сельскохозяйственного назначения	Для сельскохозяйственного производства	-	-
16	16	385	59:32:3960006:5940	Пермский край, Пермский район, Двуреченское с/пос., в 0,5 км южнее д. Фомичи	Земли сельскохозяйственного назначения	Для сельскохозяйственного производства	-	-
17	17	147	59:32:3960006:5940	Пермский край, Пермский район, Двуреченское с/пос., в 0,5 км южнее д. Фомичи	Земли сельскохозяйственного назначения	Для сельскохозяйственного производства	-	-
18	18	824	59:32:3960006:5888	край Пермский, р-н Пермский, с/пос. Двуреченское, д. Фомичи	Земли сельскохозяйственного назначения	Для сельскохозяйственного производства	-	-
19	19	12990	59:32:3960006:5888	край Пермский, р-н Пермский, с/пос. Двуреченское, д. Фомичи	Земли сельскохозяйственного назначения	Для сельскохозяйственного производства	-	-
20	20	666	59:32:3970001:40	Пермский край, Пермский район, Двуреченское с/п, участок находится примерно в 0,5 км от д. Нестюково по направлению на юг	Земли сельскохозяйственного назначения	Для сельскохозяйственного производства	-	-
21	21	278	59:32:3970001:179	Пермский край, Пермский район, Двуреченское с/п, участок находится примерно в 0,5 км от д. Нестюково по направлению на юг	Земли сельскохозяйственного назначения	Для сельскохозяйственного производства	-	-
22	22	853	59:32:3970001:179	Пермский край, Пермский район, Двуреченское с/п, участок находится примерно в 0,5 км от д. Нестюково по направлению на юг	Земли сельскохозяйственного назначения	Для сельскохозяйственного производства	-	-

Взам.инв.№

Подпись и дата

Имя, № подл.

Изм.	Колуч	Лист	№ док.	Подпись	Дата

5-1108-ДПТ-ПМОЧ-Т

Лист

30

№ п/п	Условный номер публичного сервитута/сервитута	Площадь, кв. м	Сведения о земельном участке, на котором планируется установление сервитута, публичного сервитута					Примечание
			Кадастровый номер/ кадастровый квартал/условный номер	Адрес или описание местоположения	Категория земель	Вид разрешенного использования	Перечень и адреса расположенных на земельных участках объектов недвижимого имущества (при наличии сведений о них в Едином государственном реестре недвижимости)	
23	23	1614	59:32:3970001:179	Пермский край, Пермский район, Двуреченское с/п, участок находится примерно в 0,5 км от д. Нестюково по направлению на юг	Земли сельскохозяйственного назначения	Для сельскохозяйственного производства	-	-
24	24	88	59:32:3970001:46	Пермский край, Пермский район, Двуреченское с/п, участок находится примерно в 0,5 км от д. Нестюково по направлению на юг	Земли сельскохозяйственного назначения	Для сельскохозяйственного производства	-	-
25	25	44	59:01:4716054:1079	Российская Федерация, Пермский край, г. Пермь, ул. Промышленная	Земли населённых пунктов	нефтехимическая промышленность	-	-
26	26	254	59:32:3930101	Пермский край, Пермский муниципальный округ	Категория не установлена	-	-	Формирование сервитута/публичного сервитута с условным номером 26 возможно после устранения реестровой ошибки земельного участка с КН 59:32:0000000:337
27	27	1319	59:32:3960006:6766	Пермский край, Пермский район, Лобановское с/п, в районе д. Козыбаево (рядом со строящейся кроликофермой)	Земли сельскохозяйственного назначения	Под сенокошение	-	-
28	28	445	59:32:3930101	Пермский край, Пермский муниципальный округ	Категория не установлена	-	-	Формирование сервитута/публичного сервитута с условным номером 28 возможно после устранения реестровой ошибки земельного участка с КН 59:32:0000000:337
29	29	944	59:32:3960006:6766	Пермский край, Пермский район, Лобановское с/п, в районе д. Козыбаево (рядом со строящейся кроликофермой)	Земли сельскохозяйственного назначения	Под сенокошение	-	-

Взам.инв.№

Подпись и дата

Инва.№ подл.

Изм.	Кодч	Лист	№ док.	Подпись	Дата

5-1108-ДПТ-ПМОЧ-Т

Лист

31

№ п/п	Условный номер публичного сервитута/сервитута	Площадь, кв. м	Сведения о земельном участке, на котором планируется установление сервитута, публичного сервитута					Примечание
			Кадастровый номер/ кадастровый квартал/условный номер	Адрес или описание местоположения	Категория земель	Вид разрешенного использования	Перечень и адреса расположенных на земельных участках объектов недвижимого имущества (при наличии сведений о них в Едином государственном реестре недвижимости)	
30	30	3600	59:32:3960006:6766	Пермский край, Пермский район, Лобановское с/п, в районе д. Козыбаево (рядом со строящейся кроликофермой)	Земли сельскохозяйственного назначения	Под сенокосение	-	-
31	31	124	59:32:3960006:6766	Пермский край, Пермский район, Лобановское с/п, в районе д. Козыбаево (рядом со строящейся кроликофермой)	Земли сельскохозяйственного назначения	Под сенокосение	59:32:0000000:15151 7.4. сооружения дорожного транспорта Российская Федерация, Пермский край, м.р-н Пермский, с.п. Лобановское, д. Козыбаево	-
32	32	1133	59:32:3960006:7438	Пермский край, Пермский р-н, с.п. Лобановское, в 0,477 км северо-западнее д. Козыбаево	Земли сельскохозяйственного назначения	Сенокосение	-	-
33	33	364	59:32:3960006:7438	Пермский край, Пермский р-н, с.п. Лобановское, в 0,477 км северо-западнее д. Козыбаево	Земли сельскохозяйственного назначения	Сенокосение	-	-
34	34	372	59:32:3960006:6672	Пермский край, Пермский район, Лобановское с/п, примерно в 0,3 км северо-западнее д. Козыбаево	Земли сельскохозяйственного назначения	Для ведения крестьянского (фермерского) хозяйства	-	-
35	35	151	59:32:3960006:6672	Пермский край, Пермский район, Лобановское с/п, примерно в 0,3 км северо-западнее д. Козыбаево	Земли сельскохозяйственного назначения	Для ведения крестьянского (фермерского) хозяйства	-	-
36	36	53	59:32:3960006	Пермский край, Пермский муниципальный округ	Категория не установлена	-	-	-
37	37	177	59:32:3960006	Пермский край, Пермский муниципальный округ	Категория не установлена	-	-	-
38	38	129	59:32:0000000:95 вх.59:32:0000000:7921	Пермский край, Пермский район, Лобановское с/п, земли ПНИИСХ	Земли сельскохозяйственного назначения	Для научно-исследовательской деятельности, семеноводства и развития племенного животноводства	-	-
39	39	218	59:32:3960006	Пермский край, Пермский муниципальный округ	Категория не установлена	-	-	-
40	40	1918	59:32:0000000:95 вх. 59:32:0000000:7933	Пермский край, Пермский район, Лобановское с/п, земли ПНИИСХ	Земли сельскохозяйственного назначения	Для научно-исследовательской деятельности, семеноводства и развития племенного животноводства	-	-
41	41	2991	59:32:0000000:95 вх. 59:32:0000000:7933	Пермский край, Пермский район, Лобановское с/п, земли ПНИИСХ	Земли сельскохозяйственного назначения	Для научно-исследовательской деятельности, семеноводства и развития племенного животноводства	-	-
42	42	2573	59:32:0000000:95 вх. 59:32:0000000:7933	Пермский край, Пермский район, Лобановское с/п, земли ПНИИСХ	Земли сельскохозяйственного назначения	Для научно-исследовательской деятельности, семеноводства и развития племенного животноводства	-	-

Взам.инв.№

Подпись и дата

Инва.№ подл.

Изм.	Колуч	Лист	№ док.	Подпись	Дата

5-1108-ДПТ-ПМОЧ-Т

Лист

32

№ п/п	Условный номер публичного сервитута/сервитута	Площадь, кв. м	Сведения о земельном участке, на котором планируется установление сервитута, публичного сервитута					Примечание
			Кадастровый номер/ кадастровый квартал/условный номер	Адрес или описание местоположения	Категория земель	Вид разрешенного использования	Перечень и адреса расположенных на земельных участках объектов недвижимого имущества (при наличии сведений о них в Едином государственном реестре недвижимости)	
43	43	655	59:32:0000000:95 вх. 59:32:0000000:7933	Пермский край, Пермский район, Лобановское с/п, земли ПНИИСХ	Земли сельскохозяйственного назначения	Для научно-исследовательской деятельности, семеноводства и развития племенного животноводства	-	-
44	44	54	59:32:0000000:95 вх. 59:32:0000000:7933	Пермский край, Пермский район, Лобановское с/п, земли ПНИИСХ	Земли сельскохозяйственного назначения	Для научно-исследовательской деятельности, семеноводства и развития племенного животноводства	-	-
45	45	84	59:32:3960006	Пермский край, Пермский муниципальный округ	Категория не установлена	-	-	-
46	46	116	59:32:3960006	Пермский край, Пермский муниципальный округ	Категория не установлена	-	-	-
47	47	168	59:32:0000000:95 вх. 59:32:0000000:7933	Пермский край, Пермский район, Лобановское с/п, земли ПНИИСХ	Земли сельскохозяйственного назначения	Для научно-исследовательской деятельности, семеноводства и развития племенного животноводства	-	-
48	48	40	59:32:0950001:457	Пермский край, Пермский район, Лобановское с/п, д. Козыбаево	Земли населенных пунктов	Улицы, дороги, проезды	59:32:0950001:715 Наружная сеть газоснабжения Российская Федерация, Пермский край, м.р-н Пермский, с.п. Лобановское, д. Козыбаево, пер. Ольховый	-
49	49	369	59:32:0950001:458	Пермский край, район Пермский, с/п Лобановское, д. Козыбаево, пер. Ольховый, 1	Земли населенных пунктов	Для ведения личного подсобного хозяйства	-	-
50	50	95	59:32:0950001	Пермский край, Пермский муниципальный округ, д. Козыбаево	Земли населенных пунктов	-	59:32:0950001:697 Наружная сеть газоснабжения Российская Федерация, Пермский край, м.р-н Пермский, с.п. Лобановское, д. Козыбаево	-
51	51	168	59:32:0950001:720	Российская Федерация, Пермский край, м.р-н Пермский, с.п. Лобановское, д. Козыбаево, ул. Сосновая, з/у 20	Земли населенных пунктов	Для ведения личного подсобного хозяйства (приусадебный земельный участок)	-	-
52	52	80	59:32:0000000:95 вх. 59:32:0000000:7933	Пермский край, Пермский район, Лобановское с/п, земли ПНИИСХ	Земли сельскохозяйственного назначения	Для научно-исследовательской деятельности, семеноводства и развития племенного животноводства	-	-
53	53	718	59:32:0950001	Пермский край, Пермский муниципальный округ, д. Козыбаево	Земли населенных пунктов	-	-	-
54	54	1204	59:32:0950001	Пермский край, Пермский муниципальный округ, д. Козыбаево	Земли населенных пунктов	-	59:32:0950001:660 Наружная сеть газоснабжения Пермский край, Пермский район, д. Козыбаево, ул. Центральная 59:32:0000000:14305 7.4.сооружения дорожного транспорта Пермский край, Пермский район, Лобановское с/п, д. Козыбаево, ул. Центральная 59:32:0000000:14151	-
55	55	4639	59:32:0000000:95 вх. 59:32:0000000:7933	Пермский край, Пермский район, Лобановское с/п, земли ПНИИСХ	Земли сельскохозяйственного назначения	Для научно-исследовательской деятельности, семеноводства и развития племенного животноводства	1.1. сооружения электроэнергетики Пермский край, Пермский район, Лобановское с/п, д. Козыбаево	-

Взам.инв.№

Подпись и дата

Инва.№ подл.

Изм.	Кодч	Лист	№ док.	Подпись	Дата

5-1108-ДПТ-ПМОЧ-Т

Лист

33

№ п/п	Условный номер публичного сервитута/сервитута	Площадь, кв. м	Сведения о земельном участке, на котором планируется установление сервитута, публичного сервитута				Примечание	
			Кадастровый номер/ кадастровый квартал/условный номер	Адрес или описание местоположения	Категория земель	Вид разрешенного использования		Перечень и адреса расположенных на земельных участках объектов недвижимого имущества (при наличии сведений о них в Едином государственном реестре недвижимости)
56	56	17	59:32:0000000:95 вх. 59:32:0000000:7933	Пермский край, Пермский район, Лобановское с/п, земли ПНИИСХ	Земли сельскохозяйственного назначения	Для научно-исследовательской деятельности, семеноводства и развития племенного животноводства	-	-
57	57	180	59:32:0950001	Пермский край, Пермский муниципальный округ	Категория не установлена	-	-	-
58	58	407	59:32:0950001	Пермский край, Пермский муниципальный округ, д. Козыбаево	Земли населенных пунктов	-	-	-
59	59	388	59:32:3960006	Пермский край, Пермский муниципальный округ, д. Козыбаево	Земли населенных пунктов	-	-	-
60	60	384	59:32:0950001	Пермский край, Пермский муниципальный округ	Категория не установлена	-	-	-
61	61	602	59:32:0950001	Пермский край, Пермский муниципальный округ, д. Козыбаево	Земли населенных пунктов	-	-	-
62	62	132	59:32:0000000:95 вх. 59:32:0000000:7921	Пермский край, Пермский район, Лобановское с/п, земли ПНИИСХ	Земли сельскохозяйственного назначения	Для научно-исследовательской деятельности, семеноводства и развития племенного животноводства	-	-
63	63	196	59:32:3960006	Пермский край, Пермский муниципальный округ	Категория не установлена	-	59:00:0000000:135158 7.7.сооружения трубопроводного транспорта Российская Федерация, Пермский край, м.р-н Пермский, м.р-н Горнозаводский, м.р-н Лысьвенский, м.р-н Чусовской	-
64	64	119	59:32:0000000:95 вх. 59:32:0000000:7933	Пермский край, Пермский район, Лобановское с/п, земли ПНИИСХ	Земли сельскохозяйственного назначения	Для научно-исследовательской деятельности, семеноводства и развития племенного животноводства	59:00:0000000:135158 7.7.сооружения трубопроводного транспорта Российская Федерация, Пермский край, м.р-н Пермский, м.р-н Горнозаводский, м.р-н Лысьвенский, м.р-н Чусовской	-
65	65	369	59:32:0000000:95 вх. 59:32:0000000:7921	Пермский край, Пермский район, Лобановское с/п, земли ПНИИСХ	Земли сельскохозяйственного назначения	Для научно-исследовательской деятельности, семеноводства и развития племенного животноводства	59:00:0000000:7918 1.4.Сооружения нефтяных месторождений Пермский край, г. Пермь, Ординский, Кунгурский и Пермский районы, Кокуйское нефтяное месторождение	-
66	66	3974	59:32:0000000:95 вх. 59:32:0000000:7921	Пермский край, Пермский район, Лобановское с/п, земли ПНИИСХ	Земли сельскохозяйственного назначения	Для научно-исследовательской деятельности, семеноводства и развития племенного животноводства	-	-
67	67	845	59:32:0000000:95 вх. 59:32:0000000:7933	Пермский край, Пермский район, Лобановское с/п, земли ПНИИСХ	Земли сельскохозяйственного назначения	Для научно-исследовательской деятельности, семеноводства и развития племенного животноводства	-	-
68	68	75	59:32:3960006:590	Пермский край, Пермский район, с/п Лобановское, примерно в 0,86 км, по направлению на юг от с. Лобаново	Земли промышленности, энергетики, транспорта, связи, радиовещания, телевидения, информатики, земли для обеспечения космической деятельности, земли обороны, безопасности и земли иного специального назначения	Автомобильный транспорт	-	-

Взам.инв.№

Подпись и дата

Инва.№ подл.

Изм.	Колуч	Лист	№ док.	Подпись	Дата

5-1108-ДПТ-ПМОЧ-Т

Лист

34

№ п/п	Условный номер публичного сервитута/сервитута	Площадь, кв. м	Сведения о земельном участке, на котором планируется установление сервитута, публичного сервитута					Примечание
			Кадастровый номер/ кадастровый квартал/условный номер	Адрес или описание местоположения	Категория земель	Вид разрешенного использования	Перечень и адреса расположенных на земельных участках объектов недвижимого имущества (при наличии сведений о них в Едином государственном реестре недвижимости)	
69	69	39	59:32:3960006	Пермский край, Пермский муниципальный округ	Категория не установлена	-	-	-
70	70	25	59:32:3960006:593	край Пермский, р-н Пермский, с/п Лобановское, с. Лобаново	Земли промышленности, энергетики, транспорта, связи, радиовещания, телевидения, информатики, земли для обеспечения космической деятельности, земли обороны, безопасности и земли иного специального назначения	Автомобильный транспорт	-	-
71	71	186	59:32:3960006	Пермский край, Пермский муниципальный округ	Категория не установлена	-	-	-
72	72	91	59:32:3970001	Пермский край, Пермский муниципальный округ	Категория не установлена	-	-	-
73	73	54	59:01:4716054:1079	Российская Федерация, Пермский край, г. Пермь, ул. Промышленная	Земли населённых пунктов	Нефтехимическая промышленность	-	-
74	74	163	59:32:3960006	Пермский край, Пермский муниципальный округ	Категория не установлена	-	-	-
75	75	23	59:32:3960006	Пермский край, Пермский муниципальный округ	Категория не установлена	-	-	-
76	76	16	59:32:0950001	Пермский край, Пермский муниципальный округ	Категория не установлена	-	-	-
77	77	7	59:32:0950001	Пермский край, Пермский муниципальный округ	Категория не установлена	-	-	-

Взам.инв.№

Подпись и дата

Иньв.№ подл.

Изм.	Кодч	Лист	№ док.	Подпись	Дата

5-1108-ДПТ-ПМОЧ-Т

Лист

35

ПРИЛОЖЕНИЕ 1

Сведения о границах территории, применительно к которой осуществляется подготовка проекта межевания

Перечень координат характерных точек границ территории, применительно к которой осуществляется подготовка проекта межевания
Система координат: МСК-59 Зона 2

Обозначение характерных точек границ	Координаты, м	
	X	Y
Контур №1		
1	503146.72	2227946.17
2	503134.00	2227968.68
3	503137.87	2227973.18
4	503124.92	2227984.80
5	503116.19	2228002.30
6	503124.93	2228015.23
7	503131.38	2228014.27
8	503135.05	2228038.94
9	503136.76	2228047.45
10	503127.23	2228046.83
11	503091.69	2228048.21
12	503107.34	2228067.12
13	503092.99	2228079.32
14	503084.30	2228092.84
15	503069.82	2228120.69
16	503050.52	2228180.23
17	503041.93	2228212.73
18	503025.98	2228269.75
19	503014.24	2228299.76
20	502981.76	2228353.60
21	502944.01	2228397.56
22	502932.72	2228410.97
23	502902.04	2228436.23
24	502866.19	2228459.51
25	502827.29	2228478.53
26	502755.64	2228502.48
27	502704.94	2228512.06
28	502654.90	2228524.09
29	502610.20	2228543.87
30	502515.99	2228616.98
31	502501.07	2228620.58
32	502434.21	2228676.99
33	502375.44	2228607.70
34	502380.09	2228603.05
35	502353.32	2228571.77
36	502376.52	2228549.13
37	502407.61	2228522.04
38	502435.67	2228496.49
39	502477.95	2228460.85
40	502514.08	2228438.56
41	502537.21	2228466.22
42	502618.42	2228398.25

43	502667.20	2228383.70
44	502718.98	2228372.14
45	502755.96	2228361.02
46	502786.76	2228348.51
47	502818.65	2228332.49
48	502841.62	2228314.22
49	502857.40	2228298.60
50	502880.45	2228268.25
51	502896.42	2228233.19
52	502915.90	2228174.78
53	502910.80	2228165.98
54	502947.48	2228134.80
55	502932.62	2228117.51
56	502930.01	2228114.48
57	502925.79	2228109.57
58	502940.01	2228097.48
59	502942.41	2228095.42
60	502940.18	2228092.52
61	502947.37	2228086.43
62	502949.63	2228089.21
63	502970.60	2228071.17
64	502969.26	2228069.38
65	502977.05	2228063.12
66	502978.29	2228064.67
67	502999.28	2228046.93
68	503045.43	2228007.67
69	503042.33	2228002.89
70	503039.45	2227999.91
71	503035.69	2227990.74
72	503035.21	2227974.08
73	503050.43	2227973.48
74	503048.66	2227975.03
75	503062.73	2227974.08
76	503080.12	2227958.00
77	503090.63	2227969.41
78	503116.07	2227947.79
79	503126.15	2227959.54
80	503129.35	2227957.07
1	503146.72	2227946.17
Контур №2		
81	501416.63	2229717.74
82	501402.48	2229769.98
83	501389.02	2229835.47
84	501423.18	2229844.34
85	501390.76	2229964.16
86	501357.31	2229955.78
87	501312.43	2230079.31
88	501279.82	2230178.32
89	501242.72	2230317.01
90	501205.43	2230472.09
91	501171.60	2230607.85
92	501151.53	2230720.31
93	501140.48	2230839.35
94	501132.02	2230971.72
95	501120.21	2231122.32

96	501113.18	2231298.04
97	501103.77	2231388.87
98	501049.51	2231479.16
99	501018.59	2231526.39
100	500968.00	2231584.66
101	500907.51	2231636.21
102	500864.74	2231661.83
103	500802.78	2231689.98
104	500744.12	2231708.49
105	500694.28	2231719.77
106	500621.11	2231732.06
107	500569.92	2231754.18
108	500537.25	2231776.96
109	500503.17	2231805.06
110	500442.34	2231865.06
111	500389.90	2231924.30
112	500347.05	2232002.94
113	500320.25	2232059.71
114	500286.46	2232132.12
115	500251.17	2232184.30
116	500282.36	2232192.21
117	500268.25	2232293.21
118	500160.33	2232284.17
119	500023.77	2232437.37
120	499961.23	2232544.52
121	499910.14	2232654.31
122	499825.61	2232778.52
123	499808.28	2232860.76
124	499752.26	2232853.95
125	499723.18	2232886.36
126	499719.78	2232886.24
127	499680.72	2232927.49
128	499622.06	2232995.30
129	499614.05	2233005.21
130	499597.56	2233031.98
131	499591.65	2233038.53
132	499606.50	2233060.51
133	499548.66	2233111.88
134	499543.09	2233140.13
135	499507.52	2233236.93
136	499500.10	2233234.70
137	499459.49	2233345.46
138	499444.08	2233391.47
139	499435.33	2233427.71
140	499434.51	2233437.02
141	499427.44	2233502.08
142	499435.81	2233515.85
143	499426.04	2233568.54
144	499413.23	2233582.11
145	499411.71	2233586.21
146	499419.83	2233614.90
147	499389.45	2233636.12
148	499384.18	2233646.89
149	499356.27	2233710.62
150	499346.70	2233755.03

151	499352.10	2233850.43
152	499366.25	2233926.39
153	499396.33	2234057.42
154	499430.36	2234163.03
155	499423.68	2234165.20
156	499432.93	2234190.14
157	499386.12	2234208.01
158	499386.03	2234209.89
159	499389.95	2234223.49
160	499377.52	2234227.11
161	499373.38	2234212.94
162	499359.88	2234216.95
163	499364.87	2234232.71
164	499365.10	2234249.79
165	499348.73	2234249.90
166	499348.64	2234224.79
167	499347.59	2234221.60
168	499309.31	2234235.75
169	499291.15	2234183.07
170	499275.73	2234132.07
171	499256.63	2234050.79
172	499237.12	2233950.83
173	499231.03	2233903.94
174	499196.37	2233909.94
175	499175.88	2233827.31
176	499212.07	2233762.19
177	499215.02	2233761.79
178	499215.50	2233749.75
179	499221.03	2233712.81
180	499233.10	2233669.77
181	499249.45	2233629.09
182	499276.84	2233573.05
183	499289.42	2233546.95
184	499294.96	2233527.06
185	499297.89	2233509.18
186	499301.66	2233445.73
187	499303.60	2233429.74
188	499283.11	2233413.91
189	499314.69	2233362.50
190	499319.87	2233346.40
191	499314.70	2233336.97
192	499307.90	2233325.92
193	499329.78	2233312.39
194	499351.36	2233347.28
195	499331.25	2233359.30
196	499342.85	2233380.87
197	499352.24	2233371.56
198	499349.95	2233370.78
199	499351.92	2233364.83
200	499355.29	2233365.98
201	499358.55	2233355.40
202	499370.08	2233358.95
203	499381.28	2233324.59
204	499421.59	2233212.06
205	499442.37	2233150.32

206	499450.43	2233129.42
207	499461.28	2233093.07
208	499465.72	2233081.96
209	499477.40	2233059.26
210	499464.08	2233052.60
211	499461.34	2233020.61
212	499462.54	2233019.92
213	499462.54	2233019.12
214	499464.01	2233018.25
215	499463.76	2233006.11
216	499480.96	2232991.91
217	499485.05	2232997.00
218	499486.57	2232995.77
219	499489.02	2232998.68
220	499497.67	2232992.15
221	499509.98	2233003.72
222	499526.71	2232987.11
223	499541.95	2232970.28
224	499552.73	2232954.02
225	499537.38	2232942.02
226	499570.64	2232899.48
227	499580.04	2232906.91
228	499589.74	2232896.26
229	499586.35	2232893.26
230	499608.68	2232866.58
231	499608.14	2232860.44
232	499616.83	2232850.05
233	499625.17	2232857.03
234	499627.02	2232854.94
235	499636.18	2232850.68
236	499639.09	2232845.28
237	499634.48	2232830.53
238	499646.80	2232809.28
239	499662.22	2232801.90
240	499666.50	2232802.84
241	499684.67	2232790.69
242	499692.24	2232787.38
243	499708.15	2232768.69
244	499708.09	2232758.24
245	499712.23	2232753.73
246	499700.88	2232733.36
247	499697.49	2232727.63
248	499682.47	2232699.37
249	499680.21	2232691.48
250	499673.78	2232654.23
251	499668.62	2232584.22
252	499783.55	2232563.22
253	499790.65	2232585.72
254	499811.18	2232551.13
255	499837.21	2232488.64
256	499855.11	2232425.95
257	499878.36	2232371.90
258	499915.70	2232311.87
259	499982.69	2232228.34
260	500087.25	2232156.98



261	500124.37	2232107.87
262	500189.51	2231999.10
263	500262.37	2231876.16
264	500331.27	2231790.05
265	500404.95	2231714.94
266	500469.92	2231663.66
267	500508.42	2231638.89
268	500515.85	2231607.33
269	500510.68	2231590.71
270	500612.67	2231553.22
271	500629.91	2231593.93
272	500775.02	2231547.48
273	500856.67	2231499.89
274	500906.61	2231450.88
275	500931.47	2231414.88
276	500960.56	2231354.96
277	500974.71	2231290.62
278	500980.35	2231208.78
279	500991.53	2231099.20
280	500995.86	2231032.16
281	501010.64	2230794.72
282	501010.99	2230678.54
283	501020.31	2230566.48
284	501032.56	2230511.15
285	501077.04	2230384.47
286	501109.42	2230282.09
287	501144.36	2230160.83
288	501163.43	2230083.34
289	501164.97	2230031.69
290	501201.11	2229913.94
291	501172.45	2229905.90
292	501203.80	2229788.67
293	501236.30	2229795.60
294	501259.25	2229731.70
295	501279.31	2229665.62
296	501293.94	2229644.16
297	501331.34	2229661.49
81	501416.63	2229717.74
Площадь:		878376 кв.м



ПРИЛОЖЕНИЕ 2

Перечень координат характерных точек образуемых земельных участков

Система координат: МСК-59 Зона 2

Условный номер участка: 59:01:4716054:1043:3У1

Обозначение характерных точек границ	Координаты, м	
	X	Y
1	503115.84	2227950.60
2	503135.07	2227973.00
3	503120.01	2227986.52
4	503072.66	2228028.35
5	502967.44	2228117.82
6	502949.00	2228133.50
7	502934.14	2228116.21
8	502931.53	2228113.18
9	502928.62	2228109.79
10	502942.87	2228097.68
11	503051.37	2228005.42
1	503115.84	2227950.60
Площадь:		7614 кв.м

Условный номер участка: 59:32:3960006:5479:3У2

Обозначение характерных точек границ	Координаты, м	
	X	Y
12	503053.42	2228044.71
13	503039.26	2228066.74
14	503021.69	2228100.54
15	503000.61	2228165.56
16	502991.75	2228199.08
17	502976.60	2228253.23
18	502966.97	2228277.86
19	502956.13	2228298.04
20	502962.14	2228313.64
21	502957.51	2228315.57
22	502952.32	2228304.03
23	502941.52	2228318.21
24	502952.53	2228327.15
25	502956.62	2228339.95
26	502949.36	2228342.10
27	502946.30	2228332.36
28	502936.31	2228325.07
29	502929.28	2228334.30
30	502896.00	2228373.85
31	502871.26	2228394.22
32	502840.52	2228414.18
33	502807.54	2228430.30
34	502742.51	2228452.04
35	502694.02	2228461.20
36	502618.47	2228479.37
37	502611.18	2228483.30

38	502609.70	2228490.51
39	502595.96	2228486.83
40	502591.39	2228489.16
41	502547.60	2228533.07
42	502541.11	2228537.76
43	502538.19	2228538.67
44	502521.63	2228531.97
45	502516.24	2228536.47
46	502522.39	2228545.10
47	502527.82	2228560.32
48	502518.72	2228566.12
49	502504.69	2228551.69
50	502501.84	2228547.78
51	502480.75	2228568.71
52	502433.65	2228611.85
53	502432.63	2228619.12
54	502422.58	2228618.81
55	502400.58	2228637.34
56	502382.47	2228615.99
57	502411.79	2228587.37
58	502442.20	2228560.87
59	502478.69	2228527.64
60	502483.98	2228515.27
61	502491.77	2228517.24
62	502506.77	2228511.61
63	502516.34	2228503.85
64	502521.68	2228490.63
65	502529.53	2228489.56
66	502574.34	2228464.18
67	502608.78	2228451.24
68	502628.76	2228444.92
69	502678.21	2228434.52
70	502732.15	2228422.48
71	502773.26	2228410.12
72	502808.24	2228395.91
73	502846.81	2228376.54
74	502876.20	2228353.16
75	502896.59	2228332.97
76	502925.37	2228295.08
77	502944.88	2228252.25
78	502967.05	2228185.77
79	502980.65	2228137.86
80	502976.16	2228112.59
5	502967.44	2228117.82
12	503053.42	2228044.71
Площадь:		28262 кв.м

Условный номер участка: 59:32:3970001:40:3У3

Обозначение характерных точек границ	Координаты, м	
	X	Y
183	500698.17	2231626.71
184	500694.68	2231635.73
185	500682.68	2231668.99
186	500607.50	2231681.62
187	500570.98	2231695.30
188	500545.01	2231708.51
189	500525.50	2231719.87
190	500520.38	2231723.94
191	500489.92	2231713.96
192	500500.14	2231706.03
193	500530.93	2231685.89
194	500542.11	2231679.45
195	500552.19	2231673.57
196	500555.27	2231666.78
197	500557.51	2231657.28
198	500566.23	2231658.36
199	500565.10	2231670.53
200	500587.23	2231661.79
201	500575.01	2231622.47
202	500584.11	2231619.12
203	500600.54	2231657.90
183	500698.17	2231626.71
Площадь:		6289 кв.м

Условный номер участка: 59:32:3960006:5941:3У4

Обозначение характерных точек границ	Координаты, м	
	X	Y
82	501367.50	2229685.34
84	501366.64	2229699.98
85	501364.00	2229710.34
86	501352.20	2229756.68
87	501339.02	2229804.37
88	501337.34	2229816.53
89	501335.36	2229875.27
90	501359.26	2229881.47
91	501353.89	2229901.32
92	501329.86	2229895.30
93	501324.78	2229905.05
94	501255.13	2229852.80
95	501262.59	2229854.39
96	501292.22	2229803.44
97	501309.04	2229746.70
98	501326.75	2229688.34
99	501340.81	2229667.73
82	501367.50	2229685.34
Площадь:		11344 кв.м

Условный номер участка: 59:32:3960006:5940:3У5

Обозначение характерных точек границ	Координаты, м	
	X	Y
93	501324.78	2229905.05
100	501309.65	2229934.06
101	501291.73	2229993.70
102	501291.58	2230010.95
103	501283.00	2230030.56
104	501266.08	2230055.05
105	501253.99	2230086.07
106	501259.06	2230098.54
107	501246.31	2230103.92
108	501244.43	2230111.91
109	501216.56	2230086.41
110	501217.49	2230083.08
111	501212.43	2230066.34
112	501215.53	2230045.38
113	501221.14	2230031.74
114	501223.50	2230030.65
115	501236.83	2229978.51
116	501249.98	2229937.75
117	501253.39	2229918.23
118	501257.13	2229875.66
119	501235.95	2229869.71
120	501241.27	2229849.84
94	501255.13	2229852.80
93	501324.78	2229905.05
Площадь:		13180 кв.м

Условный номер участка: 59:32:3960006:5888:3У6

Обозначение характерных точек границ	Координаты, м	
	X	Y
108	501244.43	2230111.91
121	501243.27	2230116.86
122	501220.34	2230197.30
123	501228.26	2230203.18
124	501229.88	2230204.38
125	501226.32	2230219.88
126	501221.89	2230225.26
127	501207.22	2230243.13
128	501192.09	2230305.17
129	501172.57	2230393.00
130	501154.80	2230460.14
131	501144.48	2230510.07
132	501139.98	2230529.35
133	501121.09	2230595.34
134	501110.92	2230643.17
135	501097.82	2230727.25
136	501103.22	2230738.98
137	501092.57	2230744.59
138	501088.55	2230836.51

139	501079.37	2230980.25
140	501087.06	2230998.30
141	501078.80	2231003.15
142	501077.64	2231020.04
143	501074.99	2231024.44
144	501069.12	2231079.73
145	501067.87	2231137.83
146	501065.07	2231139.72
147	501054.81	2231139.00
148	501040.06	2231130.63
149	501043.52	2231098.57
150	501042.18	2231057.70
151	501047.36	2231041.69
152	501062.50	2230798.59
153	501063.91	2230783.00
154	501062.41	2230758.94
155	501065.22	2230718.72
156	501064.48	2230689.55
157	501063.19	2230677.71
158	501066.15	2230637.18
159	501068.87	2230596.05
160	501071.58	2230575.46
161	501082.72	2230525.12
162	501102.24	2230467.19
163	501126.29	2230401.21
164	501159.60	2230295.88
165	501166.23	2230267.29
166	501173.78	2230248.42
167	501195.30	2230171.75
168	501198.15	2230152.19
169	501208.00	2230123.39
170	501209.03	2230113.27
109	501216.56	2230086.41
108	501244.43	2230111.91
Площадь:		38676 кв.м

Условный номер участка: 59:32:3970001:40:3У7

Обозначение характерных точек границ	Координаты, м	
	X	Y
171	501064.35	2231197.46
172	501060.97	2231239.35
173	501057.38	2231296.64
174	501060.49	2231305.01
175	501060.46	2231305.35
592	501024.66	2231305.15
178	501026.80	2231296.38
179	501026.45	2231276.80
180	501034.03	2231192.39
181	501057.94	2231196.51
182	501063.54	2231197.47
171	501064.35	2231197.46
Площадь:		3468 кв.м

Условный номер участка: 59:32:0000000:385:3У8

Обозначение характерных точек границ	Координаты, м	
	X	Y
175	501060.46	2231305.35
588	501059.24	2231321.37
589	501062.42	2231328.56
590	501062.42	2231332.32
591	501058.06	2231336.73
204	501057.99	2231337.73
205	501055.90	2231343.66
206	501055.80	2231343.75
593	501041.59	2231342.87
176	501015.87	2231347.49
207	501016.15	2231343.66
208	501016.09	2231329.40
177	501024.60	2231305.41
592	501024.66	2231305.15
175	501060.46	2231305.35
Площадь:		1610 кв.м

Условный номер участка: 59:32:3970001:179:3У9

Обозначение характерных точек границ	Координаты, м	
	X	Y
206	501055.80	2231343.75
209	501049.79	2231348.86
210	501040.10	2231382.10
211	501028.59	2231411.45
212	501033.28	2231413.44
213	501050.00	2231420.54
214	501049.58	2231428.13
215	501028.28	2231427.43
216	501021.36	2231427.21
217	500962.84	2231516.60
218	500964.78	2231523.74
219	500966.91	2231531.57
220	500954.29	2231534.77
221	500941.29	2231538.07
222	500908.14	2231566.52
223	500876.78	2231594.01
224	500840.55	2231615.70
225	500787.42	2231639.84
226	500762.05	2231634.91
227	500745.16	2231631.77
228	500741.23	2231630.99
229	500706.05	2231624.11
230	500794.39	2231595.88
231	500828.74	2231579.34
232	500887.82	2231541.71
233	500916.97	2231516.52

234	500947.32	2231483.43
235	500976.52	2231441.17
236	501009.13	2231373.99
237	501015.44	2231353.44
176	501015.87	2231347.49
593	501041.59	2231342.87
206	501055.80	2231343.75
Площадь:		15136 кв.м

Условный номер участка: 59:32:3970001:46:3У10

Обозначение характерных точек границ	Координаты, м	
	X	Y
225	500787.42	2231639.84
584	500784.14	2231641.33
585	500730.53	2231658.25
586	500684.23	2231668.73
185	500682.68	2231668.99
184	500694.68	2231635.73
183	500698.17	2231626.71
587	500699.66	2231622.86
229	500706.05	2231624.11
228	500741.23	2231630.99
227	500745.16	2231631.77
226	500762.05	2231634.91
225	500787.42	2231639.84
Площадь:		2321 кв.м

Условный номер участка: 59:32:3930101:3У11

Обозначение характерных точек границ	Координаты, м	
	X	Y
190	500520.37	2231723.95
238	500505.37	2231735.88
239	500482.07	2231753.55
240	500467.98	2231766.77
241	500459.14	2231774.73
242	500447.19	2231771.02
243	500441.77	2231786.22
244	500443.56	2231788.79
245	500435.03	2231796.48
246	500424.25	2231808.09
247	500412.23	2231781.89
248	500440.91	2231752.55
249	500463.90	2231731.91
250	500478.26	2231723.01
191	500489.92	2231713.96
190	500520.37	2231723.95
Площадь:		3053 кв.м

Условный номер участка: 59:32:0000000:337:3У12

Обозначение характерных точек границ	Координаты, м	
	X	Y
241	500459.14	2231774.73
244	500443.56	2231788.79
243	500441.77	2231786.22
242	500447.19	2231771.02
241	500459.14	2231774.73
Площадь:		133 кв.м

Условный номер участка: 59:32:0950001:23:3У13

Обозначение характерных точек границ	Координаты, м	
	X	Y
251	499528.16	2232988.49
252	499511.29	2233007.14
253	499510.40	2233006.13
251	499528.16	2232988.49
Площадь:		17 кв.м

Условный номер участка: 59:32:3960006:6766:3У14

Обозначение характерных точек границ	Координаты, м	
	X	Y
247	500412.23	2231781.89
246	500424.25	2231808.09
254	500404.35	2231829.55
255	500385.98	2231849.07
256	500380.47	2231858.57
257	500374.05	2231865.84
258	500363.61	2231872.36
259	500346.40	2231895.65
260	500341.81	2231904.46
261	500333.74	2231922.00
262	500317.85	2231945.03
263	500326.24	2231950.01
264	500326.69	2231950.29
265	500327.77	2231955.19
266	500321.56	2231957.66
267	500310.99	2231961.88
268	500303.85	2231972.64
269	500289.62	2232002.80
270	500267.37	2232049.93
271	500269.06	2232067.74
272	500259.11	2232087.49
273	500246.02	2232098.18
274	500235.43	2232116.48
275	500222.15	2232136.68
276	500210.10	2232152.83

277	500169.76	2232198.07
278	500171.45	2232204.19
279	500187.50	2232214.23
280	500189.13	2232220.12
281	500197.52	2232223.84
282	500209.83	2232227.46
283	500224.41	2232231.16
284	500223.15	2232240.19
285	500204.09	2232239.81
286	500171.50	2232233.48
287	500151.94	2232225.38
288	500149.54	2232224.39
289	500126.45	2232242.64
290	500098.97	2232212.97
291	500117.08	2232199.60
292	500129.33	2232191.69
293	500141.17	2232174.18
294	500167.30	2232137.23
295	500195.50	2232094.62
296	500233.67	2232026.65
297	500256.50	2231993.67
298	500286.56	2231940.88
299	500306.03	2231904.72
300	500327.12	2231877.69
301	500370.08	2231824.74
302	500404.30	2231789.99
247	500412.23	2231781.89
Площадь:		20670 кв.м

Условный номер участка: 59:32:3960006:7438:3У15

Обозначение характерных точек границ	Координаты, м	
	X	Y
290	500098.97	2232212.97
303	500126.44	2232242.62
304	500090.14	2232274.01
305	500050.91	2232245.19
306	500083.76	2232225.75
307	500098.74	2232213.14
290	500098.97	2232212.97
Площадь:		2232 кв.м

Условный номер участка: 59:32:3960006:6672:3У16

Обозначение характерных точек границ	Координаты, м	
	X	Y
304	500090.14	2232274.01
308	500080.48	2232282.36
309	500068.32	2232298.24
310	500061.43	2232306.07
311	500006.08	2232306.05
312	500004.01	2232278.93

313	500009.25	2232274.30
314	500019.89	2232270.94
315	500048.23	2232246.78
305	500050.91	2232245.19
304	500090.14	2232274.01
Площадь:		3315 кв.м

Условный номер участка: 59:32:0000000:3У17

Обозначение характерных точек границ	Координаты, м	
	X	Y
310	500061.43	2232306.07
316	500044.98	2232324.79
317	500044.71	2232326.02
318	499994.12	2232324.83
595	500013.01	2232369.53
320	500004.99	2232379.74
321	499987.50	2232343.79
322	499980.11	2232328.84
323	499973.54	2232322.38
324	499975.73	2232319.59
325	499990.66	2232303.05
326	499991.00	2232299.50
311	500006.08	2232306.05
310	500061.43	2232306.07
Площадь:		2179 кв.м

Условный номер участка: 59:00:0000000:7702:3У18

Обозначение характерных точек границ	Координаты, м	
	X	Y
327	500050.73	2232326.16
328	500026.24	2232352.68
595	500013.01	2232369.53
318	499994.12	2232324.83
327	500050.73	2232326.16
Площадь:		1222 кв.м

Условный номер участка: 59:32:0000000:95:3У19

Обозначение характерных точек границ	Координаты, м	
	X	Y
312	500004.01	2232278.94
311	500006.08	2232306.05
326	499991.00	2232299.50
329	499991.94	2232289.62
312	500004.01	2232278.94
Площадь:		252 кв.м

Условный номер участка: 59:32:0000000:95:3У20

Обозначение характерных точек границ	Координаты, м	
	X	Y
322	499980.11	2232328.84
321	499987.50	2232343.79
320	500004.99	2232379.74
330	500000.37	2232382.46
331	499980.82	2232407.90
332	499934.42	2232484.39
333	499914.16	2232522.27
334	499880.44	2232604.58
335	499882.28	2232610.68
336	499884.13	2232616.78
337	499884.37	2232627.10
338	499882.28	2232635.69
339	499871.57	2232631.83
340	499860.13	2232627.71
341	499815.32	2232695.83
342	499793.68	2232731.03
343	499776.59	2232758.98
344	499772.54	2232778.17
345	499767.23	2232803.39
346	499760.71	2232802.60
347	499758.91	2232790.81
348	499754.63	2232762.80
349	499734.79	2232786.05
350	499725.61	2232795.66
351	499722.61	2232787.68
352	499730.96	2232773.48
353	499746.00	2232735.47
354	499748.48	2232687.10
355	499742.94	2232622.57
356	499748.81	2232621.51
357	499767.26	2232677.87
358	499785.93	2232672.13
359	499829.80	2232622.70
360	499857.87	2232574.26
361	499886.81	2232504.80
362	499895.63	2232467.76
363	499903.95	2232443.82
364	499913.06	2232420.17
365	499924.68	2232395.59
366	499937.79	2232371.78
367	499957.71	2232342.57
323	499973.54	2232322.38
322	499980.11	2232328.84
Площадь:		22250 кв.м

Условный номер участка: 59:32:3960006:3У21

Обозначение характерных точек границ	Координаты, м	
	X	Y
355	499742.94	2232622.57
354	499748.48	2232687.10
353	499746.00	2232735.47
352	499730.96	2232773.48
351	499722.61	2232787.68
350	499725.61	2232795.66
368	499718.95	2232802.64
369	499715.58	2232806.16
370	499712.06	2232809.85
371	499708.88	2232813.80
372	499710.75	2232822.35
373	499709.32	2232823.94
374	499708.93	2232822.34
375	499705.82	2232817.60
376	499703.38	2232815.08
377	499701.48	2232813.18
378	499708.92	2232802.14
379	499728.12	2232773.67
380	499726.14	2232770.83
381	499740.86	2232732.06
382	499743.76	2232685.44
383	499737.82	2232623.49
355	499742.94	2232622.57
Площадь:		1116 кв.м

Условный номер участка: 59:32:0000000:95:3У22

Обозначение характерных точек границ	Координаты, м	
	X	Y
383	499737.82	2232623.49
382	499743.76	2232685.44
381	499740.86	2232732.06
380	499726.14	2232770.83
384	499721.84	2232764.16
385	499714.57	2232752.85
596	499715.92	2232751.49
386	499724.50	2232752.90
387	499733.50	2232715.00
388	499734.65	2232690.24
389	499730.98	2232679.22
390	499725.49	2232647.26
391	499723.45	2232626.07
383	499737.82	2232623.49
Площадь:		1636 кв.м

Условный номер участка: 59:32:3960006:6993:3У23

Обозначение характерных точек границ	Координаты, м	
	X	Y
385	499714.57	2232752.85
384	499721.84	2232764.16
392	499713.28	2232778.02
393	499701.22	2232794.12
394	499694.81	2232787.55
395	499697.57	2232784.32
597	499708.97	2232771.02
598	499708.90	2232758.56
385	499714.57	2232752.85
Площадь:		370 кв.м

Условный номер участка: 59:32:3960006:3У24

Обозначение характерных точек границ	Координаты, м	
	X	Y
384	499721.84	2232764.16
380	499726.14	2232770.83
379	499728.12	2232773.67
378	499708.92	2232802.14
377	499701.48	2232813.18
396	499700.53	2232812.22
397	499687.14	2232799.49
398	499684.83	2232799.20
399	499684.88	2232799.14
394	499694.81	2232787.55
393	499701.22	2232794.12
392	499713.28	2232778.02
384	499721.84	2232764.16
Площадь:		649 кв.м

Условный номер участка: 59:32:0000000:3У25

Обозначение характерных точек границ	Координаты, м	
	X	Y
400	499693.83	2232821.73
401	499694.93	2232822.89
402	499690.00	2232830.20
403	499676.44	2232842.77
404	499667.40	2232851.10
405	499530.10	2233015.50
406	499510.78	2233044.94
407	499508.57	2233048.31
408	499498.30	2233063.90
409	499468.80	2233147.20
410	499400.20	2233336.50
411	499386.00	2233383.80

412	499379.30	2233431.40
413	499366.97	2233429.93
414	499357.99	2233413.23
415	499358.79	2233406.66
416	499351.87	2233401.32
417	499362.27	2233384.39
418	499378.27	2233334.69
419	499423.48	2233212.73
420	499444.25	2233151.00
421	499452.33	2233130.05
422	499462.75	2233092.95
423	499465.19	2233085.69
424	499481.62	2233050.74
425	499489.50	2233035.46
426	499495.16	2233024.48
427	499490.95	2233015.12
428	499502.44	2233005.34
429	499508.62	2233007.90
253	499510.40	2233006.13
252	499511.29	2233007.14
251	499528.16	2232988.49
430	499543.53	2232971.51
431	499572.58	2232927.72
432	499578.92	2232919.64
433	499583.44	2232915.03
434	499584.22	2232904.37
435	499589.31	2232899.54
436	499597.71	2232899.02
437	499602.37	2232893.26
438	499605.78	2232897.15
439	499628.53	2232870.01
440	499635.03	2232862.26
441	499643.53	2232852.13
442	499657.84	2232835.07
443	499651.38	2232827.72
444	499646.72	2232822.41
445	499654.32	2232811.82
446	499662.11	2232809.33
447	499674.50	2232810.71
448	499676.16	2232808.86
449	499679.45	2232809.23
400	499693.83	2232821.73
Площадь:		15534 кв.м

Условный номер участка: 59:32:0000000:3У26

Обозначение характерных точек границ	Координаты, м	
	X	Y
401	499694.93	2232822.89
450	499697.66	2232825.75
451	499697.76	2232826.05
452	499697.79	2232826.41
453	499697.66	2232827.74
454	499697.08	2232831.51
455	499696.98	2232833.38
456	499694.07	2232833.27
402	499690.00	2232830.20
401	499694.93	2232822.89
Площадь:		49 кв.м

Условный номер участка: 59:32:0950001:450:3У27

Обозначение характерных точек границ	Координаты, м	
	X	Y
443	499651.38	2232827.72
442	499657.84	2232835.07
441	499643.53	2232852.13
440	499635.03	2232862.26
457	499629.52	2232855.98
458	499637.62	2232852.22
459	499641.16	2232845.65
460	499639.40	2232832.60
444	499646.72	2232822.41
443	499651.38	2232827.72
Площадь:		372 кв.м

Условный номер участка: 59:32:0950001:457:3У28

Обозначение характерных точек границ	Координаты, м	
	X	Y
457	499629.52	2232855.98
440	499635.03	2232862.26
439	499628.53	2232870.01
461	499623.37	2232864.13
462	499624.60	2232860.67
463	499628.24	2232856.57
457	499629.52	2232855.98
Площадь:		88 кв.м

Условный номер участка: 59:32:0950001:458:3У29

Обозначение характерных точек границ	Координаты, м	
	X	Y
461	499623.37	2232864.13
439	499628.53	2232870.01
438	499605.78	2232897.15
437	499602.37	2232893.26
464	499611.39	2232882.08
465	499616.25	2232872.96
466	499622.57	2232866.39
461	499623.37	2232864.13
Площадь:		220 кв.м

Условный номер участка: 59:32:0000000:95:3У30

Обозначение характерных точек границ	Координаты, м	
	X	Y
467	499693.55	2232832.88
468	499667.17	2232863.57
469	499669.37	2232871.28
470	499666.03	2232877.77
471	499650.05	2232883.46
472	499582.17	2232961.93
473	499571.52	2232975.10
474	499555.77	2233000.67
475	499525.76	2233033.94
476	499537.90	2233051.89
477	499525.77	2233062.66
478	499516.52	2233049.07
479	499513.59	2233052.17
480	499501.77	2233081.79
481	499493.96	2233100.13
482	499496.00	2233111.04
483	499486.14	2233118.48
484	499474.81	2233150.49
485	499468.82	2233147.20
408	499498.30	2233063.90
407	499508.57	2233048.31
406	499510.78	2233044.94
486	499530.14	2233015.55
487	499667.42	2232851.14
402	499690.00	2232830.20
467	499693.55	2232832.88
Площадь:		3349 кв.м

Условный номер участка: 59:32:0950001:3У31

Обозначение характерных точек границ	Координаты, м	
	X	Y
484	499474.81	2233150.49
488	499471.22	2233160.63
489	499478.92	2233164.00
490	499475.60	2233173.04
491	499467.67	2233170.65
492	499452.83	2233212.57
493	499410.41	2233328.25
494	499394.06	2233377.09
495	499383.88	2233419.28
496	499382.76	2233431.92
497	499379.29	2233431.46
411	499386.00	2233383.80
410	499400.20	2233336.50
409	499468.80	2233147.19
484	499474.81	2233150.49
Площадь:		2005 кв.м

Условный номер участка: 59:32:0000000:3У32

Обозначение характерных точек границ	Координаты, м	
	X	Y
498	499373.84	2233514.01
499	499381.06	2233525.89
500	499377.70	2233543.99
501	499368.17	2233554.09
502	499357.04	2233584.01
503	499359.71	2233593.46
504	499356.96	2233595.38
505	499347.36	2233603.81
506	499337.78	2233623.41
507	499333.23	2233624.25
508	499346.82	2233597.59
509	499360.20	2233563.96
498	499373.84	2233514.01
Площадь:		720 кв.м

Условный номер участка: 59:32:0000000:95:3У33

Обозначение характерных точек границ	Координаты, м	
	X	Y
506	499337.78	2233623.41
510	499336.99	2233625.03
81	499331.84	2233636.94
83	499345.43	2233645.50
599	499340.62	2233655.37
600	499325.62	2233651.06
511	499306.54	2233694.55
512	499295.02	2233747.97
513	499292.18	2233781.96
514	499293.82	2233800.82
515	499297.19	2233800.62
516	499297.44	2233805.06
517	499294.21	2233805.34
518	499298.75	2233857.64
519	499315.22	2233936.40
520	499330.39	2234019.61
521	499337.50	2234020.37
522	499339.72	2234031.11
523	499333.05	2234034.81
524	499354.17	2234116.37
525	499360.07	2234114.44
526	499364.95	2234129.58
527	499358.47	2234131.69
528	499382.24	2234207.04
529	499381.15	2234207.44
530	499377.85	2234208.50
531	499351.10	2234135.67
532	499322.61	2234014.32
533	499308.57	2233943.55
534	499291.61	2233843.77
535	499285.29	2233792.38
536	499286.75	2233765.26
537	499292.64	2233734.75
538	499299.65	2233709.73
539	499326.56	2233637.34
507	499333.23	2233624.25
506	499337.78	2233623.41
Площадь:		3976 кв.м

Условный номер участка: 59:32:0000000:95:3У34

Обозначение характерных точек границ	Координаты, м	
	X	Y
414	499357.99	2233413.23
540	499363.34	2233423.18
541	499361.67	2233431.45
542	499353.12	2233501.26
543	499349.25	2233535.01
544	499341.56	2233563.57
545	499310.97	2233627.62
546	499292.96	2233669.02
547	499281.63	2233703.91
548	499275.53	2233730.58
549	499269.06	2233764.06
550	499268.82	2233787.70
551	499272.30	2233821.90
552	499273.55	2233831.14
553	499273.68	2233845.21
554	499278.28	2233866.18
555	499284.41	2233904.16
556	499297.85	2233977.93
557	499315.50	2234059.23
558	499333.49	2234130.42
559	499342.55	2234161.17
560	499361.54	2234213.75
561	499358.70	2234214.67
562	499357.20	2234215.12
563	499340.63	2234167.07
564	499325.97	2234118.59
565	499307.48	2234039.86
566	499288.26	2233941.41
567	499272.40	2233849.86
568	499266.89	2233845.25
569	499260.79	2233844.56
570	499234.97	2233849.54
571	499231.28	2233834.67
572	499244.86	2233810.24
573	499267.24	2233807.22
574	499266.09	2233786.03
575	499267.34	2233754.65
576	499271.97	2233723.73
577	499282.41	2233686.54
578	499297.00	2233650.23
579	499323.63	2233595.75
580	499338.27	2233565.36
581	499345.82	2233538.28
582	499349.63	2233514.99
583	499353.47	2233450.41
414	499357.99	2233413.23
Площадь:		4049 кв.м



Условный номер участка: 59:32:0000000:3У35

Обозначение характерных точек границ	Координаты, м	
	X	Y
1	501367.50	2229685.34
2	501366.64	2229699.98
3	501364.00	2229710.34
4	501352.20	2229756.68
5	501339.02	2229804.37
6	501337.34	2229816.53
7	501335.36	2229875.27
8	501359.26	2229881.47
9	501353.89	2229901.32
10	501329.86	2229895.30
11	501324.78	2229905.05
12	501309.65	2229934.06
13	501291.73	2229993.70
14	501291.58	2230010.95
15	501283.00	2230030.56
16	501266.08	2230055.05
17	501253.99	2230086.07
18	501259.06	2230098.54
19	501246.31	2230103.92
20	501244.43	2230111.91
21	501243.27	2230116.86
22	501220.34	2230197.30
23	501228.26	2230203.18
24	501229.88	2230204.38
25	501226.32	2230219.88
26	501221.89	2230225.26
27	501207.22	2230243.13
28	501192.09	2230305.17
29	501172.57	2230393.00
30	501154.80	2230460.14
31	501144.48	2230510.07
32	501139.98	2230529.35
33	501121.09	2230595.34
34	501110.92	2230643.17
35	501097.82	2230727.25
36	501103.22	2230738.98
37	501092.57	2230744.59
38	501088.55	2230836.51
39	501079.37	2230980.25
40	501087.06	2230998.30
41	501078.80	2231003.15
42	501077.64	2231020.04
43	501074.99	2231024.44
44	501069.12	2231079.73
45	501067.87	2231137.83
46	501065.07	2231139.72
47	501054.81	2231139.00
48	501040.06	2231130.63
49	501043.52	2231098.57
50	501042.18	2231057.70

51	501047.36	2231041.69
52	501062.50	2230798.59
53	501063.91	2230783.00
54	501062.41	2230758.94
55	501065.22	2230718.72
56	501064.48	2230689.55
57	501063.19	2230677.71
58	501066.15	2230637.18
59	501068.87	2230596.05
60	501071.58	2230575.46
61	501082.72	2230525.12
62	501102.24	2230467.19
63	501126.29	2230401.21
64	501159.60	2230295.88
65	501166.23	2230267.29
66	501173.78	2230248.42
67	501195.30	2230171.75
68	501198.15	2230152.19
69	501208.00	2230123.39
70	501209.03	2230113.27
71	501216.56	2230086.41
72	501217.49	2230083.08
73	501212.43	2230066.34
74	501215.53	2230045.38
75	501221.14	2230031.74
76	501223.50	2230030.65
77	501236.83	2229978.51
78	501249.98	2229937.75
79	501253.39	2229918.23
80	501257.13	2229875.66
81	501235.95	2229869.71
82	501241.27	2229849.84
83	501255.13	2229852.80
84	501262.59	2229854.39
85	501292.22	2229803.44
86	501309.04	2229746.70
87	501326.75	2229688.34
88	501340.81	2229667.73
1	501367.50	2229685.34
Площадь:		63200 кв.м

Условный номер участка: 59:32:0000000:3У36

Обозначение характерных точек границ	Координаты, м	
	X	Y
98	501055.80	2231343.75
99	501049.79	2231348.86
100	501040.10	2231382.10
101	501028.59	2231411.45
102	501033.28	2231413.44
103	501050.00	2231420.54
104	501049.58	2231428.13
105	501028.28	2231427.43
106	501021.36	2231427.21
107	500962.84	2231516.60
108	500964.78	2231523.74
109	500966.91	2231531.57
110	500954.29	2231534.77
111	500941.29	2231538.07
112	500908.14	2231566.52
113	500876.78	2231594.01
114	500840.55	2231615.70
115	500787.42	2231639.84
116	500784.14	2231641.33
117	500730.53	2231658.25
118	500684.23	2231668.73
119	500607.50	2231681.62
120	500570.98	2231695.30
121	500545.01	2231708.51
122	500525.50	2231719.87
123	500520.37	2231723.95
124	500505.37	2231735.88
125	500482.07	2231753.55
126	500467.98	2231766.77
127	500459.14	2231774.73
89	500447.19	2231771.02
90	500441.77	2231786.22
128	500443.56	2231788.79
129	500435.03	2231796.48
130	500424.25	2231808.09
131	500404.35	2231829.55
132	500385.98	2231849.07
133	500380.47	2231858.57
134	500374.05	2231865.84
135	500363.61	2231872.36
136	500346.40	2231895.65
137	500341.81	2231904.46
138	500333.74	2231922.00
139	500317.85	2231945.03
140	500326.24	2231950.01
141	500326.69	2231950.29
142	500327.77	2231955.19
143	500321.56	2231957.66
144	500310.99	2231961.88
145	500303.85	2231972.64

146	500289.62	2232002.80
147	500267.37	2232049.93
148	500269.06	2232067.74
149	500259.11	2232087.49
150	500246.02	2232098.18
151	500235.43	2232116.48
152	500222.15	2232136.68
153	500210.10	2232152.83
154	500169.76	2232198.07
155	500171.45	2232204.19
156	500187.50	2232214.23
157	500189.13	2232220.12
158	500197.52	2232223.84
159	500209.83	2232227.46
160	500224.41	2232231.16
161	500223.15	2232240.19
162	500204.09	2232239.81
163	500171.50	2232233.48
164	500151.94	2232225.38
165	500149.54	2232224.39
166	500126.14	2232242.88
167	500090.14	2232274.01
168	500080.48	2232282.36
169	500068.32	2232298.24
170	500061.43	2232306.07
171	500044.98	2232324.79
172	500044.71	2232326.02
173	499994.12	2232324.83
175	500013.01	2232369.53
176	500004.99	2232379.74
177	500000.37	2232382.46
178	499980.82	2232407.90
179	499934.42	2232484.39
180	499914.16	2232522.27
181	499880.44	2232604.58
182	499882.28	2232610.68
183	499884.13	2232616.78
184	499884.37	2232627.10
185	499882.28	2232635.69
186	499871.57	2232631.83
187	499860.13	2232627.71
188	499815.32	2232695.83
189	499793.68	2232731.03
190	499776.59	2232758.98
191	499772.54	2232778.17
192	499767.23	2232803.39
193	499760.71	2232802.60
194	499758.91	2232790.81
195	499754.63	2232762.80
196	499734.79	2232786.05
197	499725.61	2232795.66
198	499718.95	2232802.64
199	499715.58	2232806.16
200	499712.06	2232809.85
201	499708.88	2232813.80

202	499710.75	2232822.35
203	499709.70	2232823.52
204	499705.82	2232817.60
205	499703.38	2232815.08
206	499701.48	2232813.18
207	499708.92	2232802.14
208	499728.12	2232773.67
209	499726.14	2232770.83
210	499721.84	2232764.16
211	499714.57	2232752.85
212	499715.92	2232751.49
213	499724.50	2232752.90
214	499733.50	2232715.00
215	499734.65	2232690.24
216	499730.98	2232679.22
217	499725.49	2232647.26
218	499723.45	2232626.07
219	499737.82	2232623.49
220	499742.94	2232622.57
221	499748.81	2232621.51
222	499767.26	2232677.87
223	499785.93	2232672.13
224	499829.80	2232622.70
225	499857.87	2232574.26
226	499886.81	2232504.80
227	499895.63	2232467.76
228	499903.95	2232443.82
229	499913.06	2232420.17
230	499924.68	2232395.59
231	499937.79	2232371.78
232	499957.71	2232342.57
233	499973.54	2232322.38
234	499975.73	2232319.59
235	499990.66	2232303.05
236	499991.00	2232299.50
237	499991.94	2232289.62
238	500004.01	2232278.93
239	500009.25	2232274.30
240	500019.89	2232270.94
241	500048.23	2232246.78
242	500050.91	2232245.19
243	500083.76	2232225.75
244	500098.74	2232213.14
245	500117.08	2232199.60
246	500129.33	2232191.69
247	500141.17	2232174.18
248	500167.30	2232137.23
249	500195.50	2232094.62
250	500233.67	2232026.65
251	500256.50	2231993.67
252	500286.56	2231940.88
253	500306.03	2231904.72
254	500327.12	2231877.69
255	500370.08	2231824.74
256	500404.30	2231789.99

257	500412.23	2231781.89
258	500440.91	2231752.55
259	500463.90	2231731.91
260	500478.26	2231723.01
261	500489.92	2231713.96
262	500500.14	2231706.03
263	500530.93	2231685.89
264	500542.11	2231679.45
265	500552.19	2231673.57
266	500555.27	2231666.78
267	500557.51	2231657.28
268	500566.23	2231658.36
269	500565.10	2231670.53
270	500587.23	2231661.79
271	500575.01	2231622.47
272	500584.11	2231619.12
273	500600.54	2231657.90
274	500698.17	2231626.71
275	500699.66	2231622.86
276	500706.05	2231624.11
277	500794.39	2231595.88
278	500828.74	2231579.34
279	500887.82	2231541.71
280	500916.97	2231516.52
281	500947.32	2231483.43
282	500976.52	2231441.17
283	501009.13	2231373.99
284	501015.44	2231353.44
285	501015.87	2231347.49
286	501041.59	2231342.87
98	501055.80	2231343.75
Площадь:		80447 кв.м

Условный номер участка: 59:32:0000000:3У37

Обозначение характерных точек границ	Координаты, м	
	X	Y
210	499721.84	2232764.16
209	499726.14	2232770.83
208	499728.12	2232773.67
207	499708.92	2232802.14
206	499701.48	2232813.18
292	499700.53	2232812.22
293	499687.14	2232799.49
294	499684.83	2232799.20
295	499694.81	2232787.55
296	499697.57	2232784.32
297	499708.97	2232771.02
298	499708.90	2232758.56
211	499714.57	2232752.85
210	499721.84	2232764.16
Площадь:		1018 кв.м

Условный номер участка: 59:32:0000000:3У38

Обозначение характерных точек границ	Координаты, м	
	X	Y
299	499693.83	2232821.73
300	499694.93	2232822.89
301	499690.00	2232830.20
302	499676.44	2232842.77
303	499667.40	2232851.10
304	499530.10	2233015.50
305	499510.78	2233044.94
306	499508.57	2233048.31
307	499498.30	2233063.90
308	499468.80	2233147.20
309	499400.20	2233336.50
310	499386.00	2233383.80
311	499379.30	2233431.40
312	499366.97	2233429.93
313	499357.99	2233413.23
314	499358.79	2233406.66
315	499351.87	2233401.32
316	499362.27	2233384.39
317	499378.27	2233334.69
318	499423.48	2233212.73
319	499444.25	2233151.00
320	499452.33	2233130.05
321	499462.75	2233092.95
322	499465.19	2233085.69
323	499481.62	2233050.74
324	499489.50	2233035.46
325	499495.16	2233024.48
326	499490.95	2233015.12
327	499502.44	2233005.34
328	499508.62	2233007.90
329	499510.40	2233006.13
330	499528.16	2232988.49
331	499543.53	2232971.51
332	499572.58	2232927.72
333	499578.92	2232919.64
334	499583.44	2232915.03
335	499584.22	2232904.37
336	499589.31	2232899.54
337	499597.71	2232899.02
338	499602.37	2232893.26
339	499611.39	2232882.08
340	499616.25	2232872.96
341	499622.57	2232866.39
342	499623.37	2232864.13
343	499624.60	2232860.67
344	499628.24	2232856.57
345	499629.52	2232855.98
346	499637.62	2232852.22
347	499641.16	2232845.65



348	499639.40	2232832.60
349	499646.72	2232822.41
350	499654.32	2232811.82
351	499662.11	2232809.33
352	499674.50	2232810.71
353	499676.16	2232808.86
354	499679.45	2232809.23
299	499693.83	2232821.73
Площадь:		16231 кв.м

Условный номер участка: 59:32:0000000:3У39

Обозначение характерных точек границ	Координаты, м	
	X	Y
300	499694.93	2232822.89
355	499697.66	2232825.75
356	499697.76	2232826.05
357	499697.79	2232826.41
358	499697.66	2232827.74
359	499697.08	2232831.51
360	499696.98	2232833.38
361	499694.07	2232833.27
362	499693.55	2232832.88
363	499667.17	2232863.57
364	499669.37	2232871.28
365	499666.03	2232877.77
366	499650.05	2232883.46
367	499582.17	2232961.93
368	499571.52	2232975.10
369	499555.77	2233000.67
370	499525.76	2233033.94
371	499537.90	2233051.89
372	499525.77	2233062.66
373	499516.52	2233049.07
374	499513.59	2233052.17
375	499501.77	2233081.79
376	499493.96	2233100.13
377	499496.00	2233111.04
378	499486.14	2233118.48
379	499474.81	2233150.49
380	499471.22	2233160.63
381	499478.92	2233164.00
382	499475.60	2233173.04
383	499467.67	2233170.65
384	499452.83	2233212.57
385	499410.41	2233328.25
386	499394.06	2233377.09
387	499383.88	2233419.28
388	499382.76	2233431.92
389	499379.29	2233431.46

310	499386.00	2233383.80
309	499400.20	2233336.50
308	499468.80	2233147.20
390	499468.82	2233147.20
307	499498.30	2233063.90
306	499508.57	2233048.31
305	499510.78	2233044.94
391	499530.14	2233015.55
392	499667.42	2232851.14
301	499690.00	2232830.20
300	499694.93	2232822.89
Площадь:		5403 кв.м

Условный номер участка: 59:32:0000000:3У40

Обозначение характерных точек границ	Координаты, м	
	X	Y
393	499373.84	2233514.01
394	499381.06	2233525.89
395	499377.70	2233543.99
396	499368.17	2233554.09
397	499357.04	2233584.01
398	499359.71	2233593.46
399	499356.96	2233595.38
400	499347.36	2233603.81
401	499337.78	2233623.41
402	499336.99	2233625.03
403	499331.84	2233636.94
404	499345.43	2233645.50
405	499340.62	2233655.37
406	499325.62	2233651.06
407	499306.54	2233694.55
408	499295.02	2233747.97
409	499292.18	2233781.96
410	499293.82	2233800.82
411	499297.19	2233800.62
412	499297.44	2233805.06
413	499294.21	2233805.34
414	499298.75	2233857.64
415	499315.22	2233936.40
416	499330.39	2234019.61
417	499337.50	2234020.37
418	499339.72	2234031.11
419	499333.05	2234034.81
420	499354.17	2234116.37
421	499360.07	2234114.44
422	499364.95	2234129.58
423	499358.47	2234131.69
424	499382.24	2234207.04
425	499381.15	2234207.44
426	499377.85	2234208.50
427	499351.10	2234135.67
428	499322.61	2234014.32
429	499308.57	2233943.55

430	499291.61	2233843.77
431	499285.29	2233792.38
432	499286.75	2233765.26
433	499292.64	2233734.75
434	499299.65	2233709.73
435	499326.56	2233637.34
436	499333.23	2233624.25
437	499346.82	2233597.59
438	499360.20	2233563.96
393	499373.84	2233514.01
Площадь:		4696 кв.м